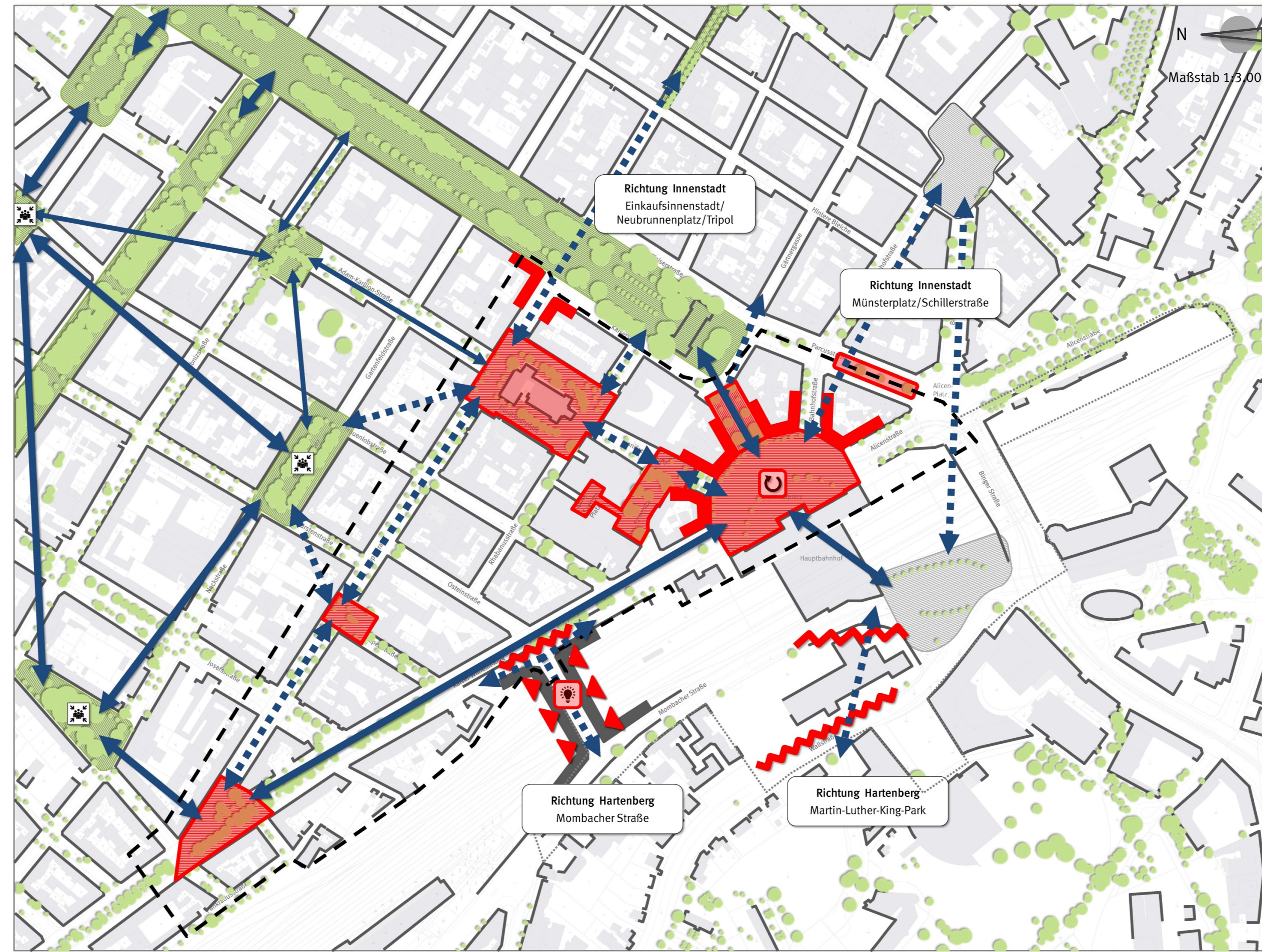
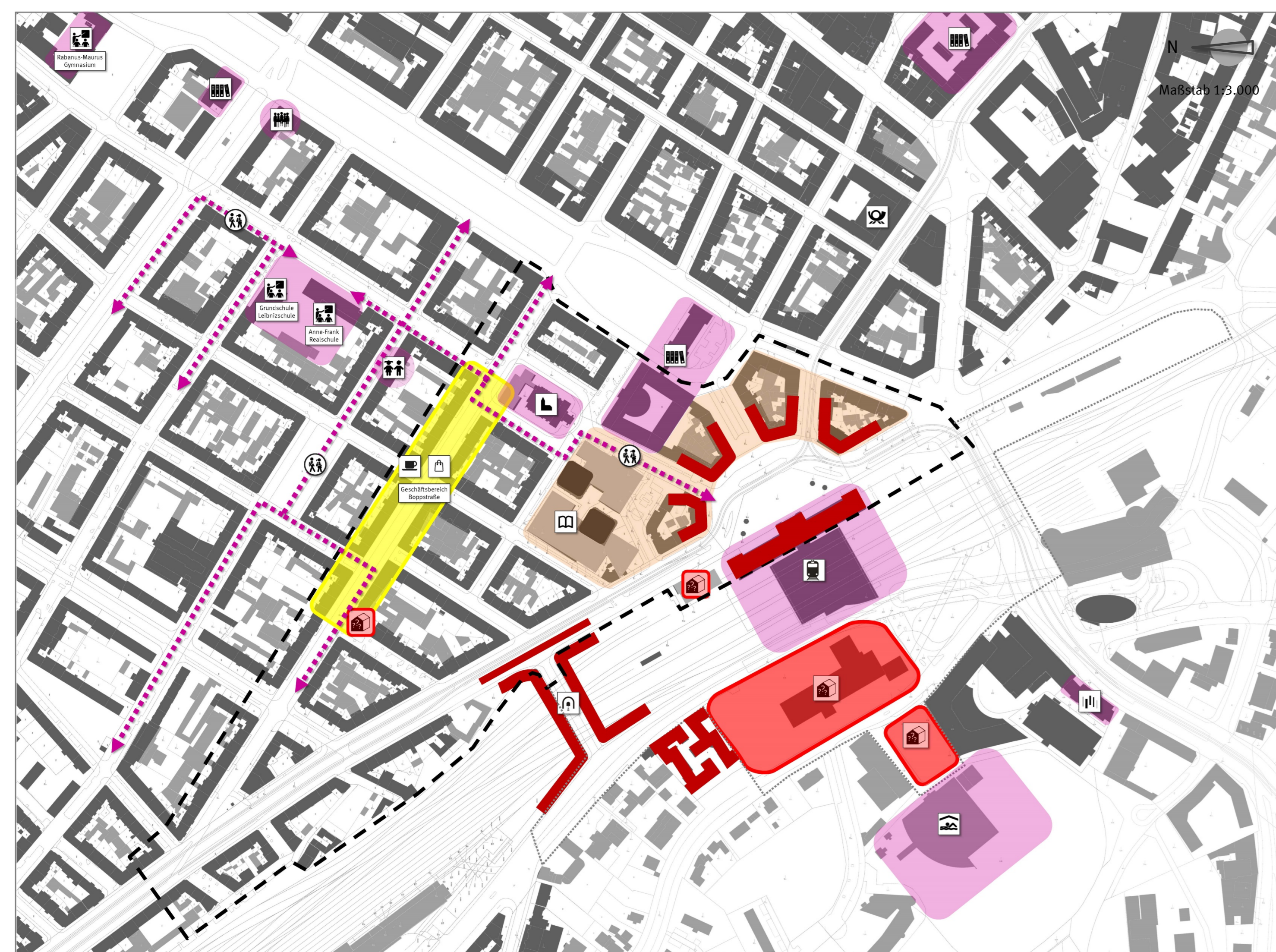


- Maßnahmen des IKK Neustadt
- Abgeschlossene Maßnahmen des IKK Neustadt
- Maßnahmen des IKK Innenstadt
- Bauprojekte im Plangebiet und Umgebung (privat)

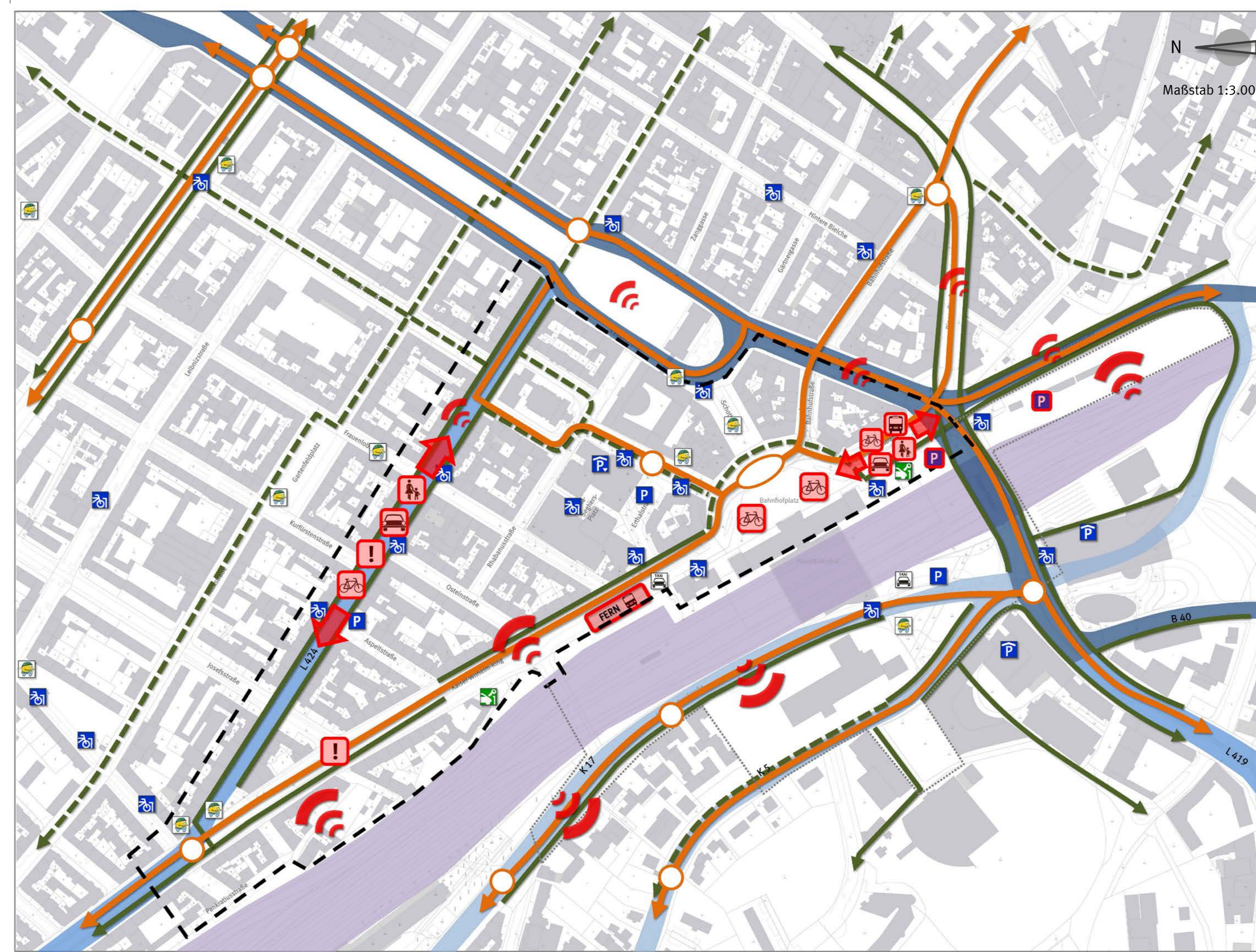


- Grün- und Freiräume
- Quartiersplätze
- Vorhandene Baumsubstanz
- Mangelhafte Gestaltung der Grün- und Freiräume / Quartiersplätze
- Vernetzung u.a. der Grün- und Freiräume / Quartiersplätze
- Mangelhafte Vernetzung u.a. der Grün- und Freiräume / Quartiersplätze
- Barriere für Fußgänger und Radfahrer
- Mangelhafte Orientierung im öffentlichen Raum
- Mangelhafte Beleuchtung / Angsträum für Fußgänger

Bearbeiter/in					
Zeichner/in					
Abteilungsleiter					
Amtsleiter	Mainz			Ausgefertigt, Mainz	
	Beigeordnete			Oberbürgermeister	



- Weniger als 4 Geschosse
- 4 bis 6 Geschosse
- Mehr als 6 Geschosse
- Erhaltenswerte (Bau-)Struktur
- Überwiegend Wohnnutzung
- Mischnutzung, überwiegend Büros
- Geschäftsbereich Boppstraße
- Öffentliche Nutzung
- Schule
- Kindergarten
- Jugendtreff
- Öffentliche Verwaltung
- Peter Cornelius Konservatorium
- Öffentliche Bücherei
- Kirche
- Hauptbahnhof
- Schwimmbad
- Schulwegeplan Grundschule Leibnizschule
- Baulücke / Leerstand / mindergenutztes Grundstück



- Individualverkehr
- B 40 Bundesstraße
- L 424 Landesstraße
- K 17 Kreisstraße
- P P P Parkplatz / Parkhaus / Tiefgarage
- Radweg / Fahrradrouten über Straße
- Fahradparkplatz
- Öffentlicher Verkehr
- Bahn
- Bus bzw. Straßenbahn / Haltestellen
- Taxistand
- Carsharing
- MVG MeinRad
- Missstände
- Ungeordneter Straßenraum "Boppstraße" / "Alicenstraße"
- Unfallschwerpunkt
- Illegal abgestellte Fahrräder auf dem Bahnhofplatz
- Belastung durch Verkehrslärm (Bahn / Straße)
- Problematische Situation Haltestelle Fernbusse

## Landeshauptstadt Mainz

Stadtplanungsamt  
Bestandsanalyse  
Entwurf Stand: August 2016

### Südliche Neustadt Bereich Boppstraße/Hauptbahnhof

# RAHMENPLAN



- Aufwertung und Gestaltung des öffentlichen Straßenraums
- Schwerpunktbereich der Aufwertung
- Optimierung und Gestaltung der Wegeverbindungen/Vernetzungen
- Im Hinblick auf:
- Öffentlichen Personennahverkehr (ÖPNV)
- Motorisierten Individualverkehr (MIV) (fließend/ruhend)
- Fahrradverkehr (fließend/ruhend)
- Fußgänger
- Schulwegeplan
- Möglicher Standort Fahrradparkhaus
- Möglicher Haltepunkt Fernbus
- Aufwertung und Gestaltung der öffentlichen Freiräume/Quartiersplätze
- Im Hinblick auf:
- Treffpunkte
- Haltestellen ÖPNV
- Orientierungsfunktion
- Aufwertung/Erhalt der baulichen Struktur
- Im Hinblick auf:
- Nutzung
- Belichtung
- Mögliche Bebauung
- Erschwerte bauliche Nutzung: Bebauung nur mit Lärmschutz
- Erhalt und Optimierung Straßen begleitendes Grün/Alleen
- Schaffung von ökologischen Grünverbindungen
- Einheitliche Straßenbaumbepflanzung
- Bezeichnung Maßnahme/Handlungsbedarf
- Abgrenzung Betrachtungsraum
- Abgrenzung erweiterter Betrachtungsraum

Bearbeiter/in					
Zeichner/in					
Abteilungsleiter					
Amtsleiter	Mainz	Ausgefertigt, Mainz			
	Beigeordnete	Oberbürgermeister			

**Landeshauptstadt Mainz**  
 Stadtplanungsamt  
 Städtebaulicher Rahmenplan  
 Entwurf Stand: August 2016

**Südliche Neustadt**  
 Bereich Boppstraße/Hauptbahnhof

