




Stadt Mainz Strategische Lärmkartierung 2012 gemäß § 47c Bundes-Immissionsschutzgesetz		 Landeshauptstadt Mainz	
Lärmkarte - Gewerbelärm (IVU-Anlagen) Lärmindex: LN _{Night} (22:00 - 6:00 Uhr) Berechnungsvorschrift: VBUI			
Immissionspunktabstand 10 x 10 m Immissionspunkthöhe 4 m über Gelände			
<ul style="list-style-type: none"> > 0.0 dB(A) > 35.0 dB(A) > 40.0 dB(A) > 45.0 dB(A) > 50.0 dB(A) > 55.0 dB(A) > 60.0 dB(A) > 65.0 dB(A) > 70.0 dB(A) > 75.0 dB(A) 			
Objekte <ul style="list-style-type: none"> Flächenquelle Straße Haus Schirm Stadtteilgrenze Stadtgrenze 			
Programm: CadnaA, Version 4.2 Datakustik GmbH, Greifenberg		 Maßstab 1:28.000	
Bearbeitung:  ACCON GmbH Gewerbering 5, 86926 Greifenberg www.accon.de			
Datum: 30.03.2012	ACB-0312-5582/10	Übersicht	Anlage 1.6