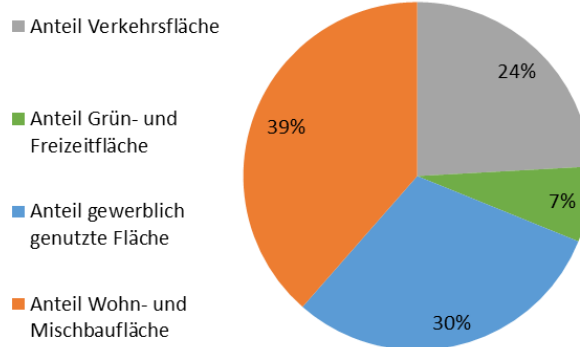


12. Hechtsheim



Bezirksfläche: **13,823 km²**
 Einwohner: **15.589**
 Ausländeranteil: **14,8 %**
 Arbeitslosenanteil: **4,7 %**

Nutzungsarten der Fläche in Hechtsheim



Hechtsheim war bis zur Eingemeindung im Jahr 1969 eigenständig und liegt im Süden des Mainzer Stadtgebietes.

Der Anteil an Siedlungsfläche in Hechtsheim an der Gesamtfläche ist mit 44,7 % durchschnittlich. Die Bevölkerungsdichte ist mit 2.526 Einwohnern am Hauptwohnsitz pro km² Siedlungsfläche stark unterdurchschnittlich.

Zugehörige Ortsteile	Flächenanteil	Einwohner	Besondere Merkmale
Alt-Hechtsheim	2,9 %	2.602	
Gewerbegebiet	40,7 %	838	Gebiet mit überwiegend gewerblicher Nutzung Hoher Anteil unbewohnter Siedlungsfläche (rund 49 % gewerblich genutzte Fläche)
Hechenberg	27,7 %	6.120	Standort Altenwohnheim (230 Bewohner)
Mühl dreieck	28,7 %	6.029	Neubau (rund 120 Wohneinheiten)

Bevölkerung

In Hechtsheim leben insgesamt 15.589 Einwohner mit Hauptwohnsitz (15.749 Einwohner mit Haupt- und Nebenwohnsitz). Das sind 7 % der Mainzer Bevölkerung.

Der Anteil der Kinder und Jugendlichen unter 15 Jahren ist mit 13,5 % überdurchschnittlich. Der Anteil an Haushalten mit Kindern (19,9 %) hingegen ist ebenfalls überdurchschnittlich.

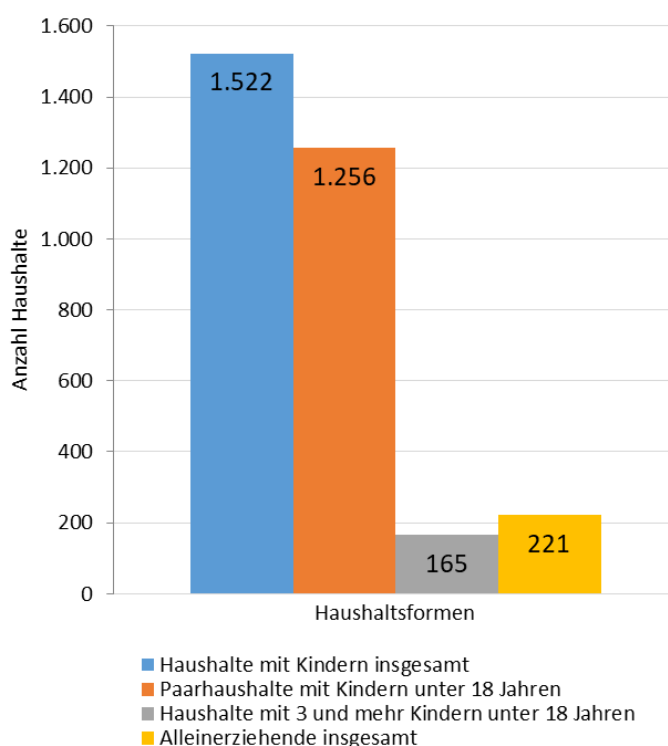
Der Anteil der älteren Einwohner ab 65 Jahren ist mit 22,6 % über dem städtischen Durchschnitt. In Hechtsheim leben zudem leicht unterdurchschnittlich viele Einwohner mit Migrationshintergrund (31,2 %) und Ausländer (14,8%).

Der Anteil der Erwerbstätigen (Anteil der sozialversicherungspflichtig Beschäftigten an der Bevölkerung zwischen 15 und 65 Jahren) liegt in Hechtsheim mit 64,4 % oberhalb des Mainzer Durchschnitts. Der Anteil der Empfänger von Leistungen nach SGB II an allen Einwohnern ist mit 4,6 % leicht unterdurchschnittlich. Der Anteil der unter 15-jährigen Kinder im SGB II-Bezug an allen Kindern dieser Altersklasse im Stadtteil liegt bei 10,1 % und ist ebenfalls unterdurchschnittlich.

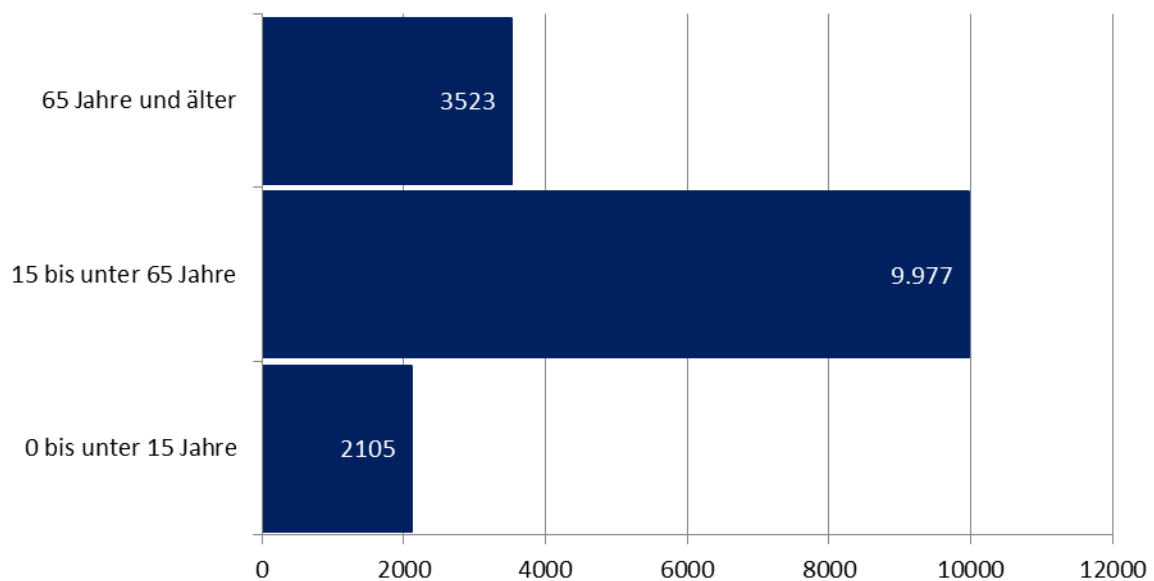
Haushaltsformen

In Hechtsheim gibt es insgesamt 7654 Haushalte. Diese setzen sich unter anderem aus 3292 Einpersonenhaushalten und 1522 Haushalten mit Kindern zusammen. 965 der Einpersonenhaushalte sind Alleinlebende im Alter von 65 Jahren und älter.

Der Anteil der Haushalte mit Kindern unter 18 Jahren ist in Hechtsheim mit 19,9 % höher als der städtische Durchschnitt (16,9 %). Unter dem städtischen Durchschnitt von 15,3 % liegt jedoch der Anteil Alleinerziehender an allen Haushalten mit Kindern unter 18 Jahren (14,5 %). Der Anteil der Einpersonenhaushalte an allen Haushalten liegt mit 43 % unter dem städtischen Durchschnitt von 52,3 %. Der Anteil der Einpersonenhaushalte über 65 Jahre liegt mit 29,3 % deutlich über dem städtischen Durchschnitt von 22,6 %.



Altersstruktur



Von den 15.605 Einwohnerinnen und Einwohnern entfallen 9.977 (63,9 %) auf die 15- bis unter 65-Jährigen, 3.523 (22,6 %) auf die 65-Jährigen und Älteren sowie 2.105 (13,5 %) auf die unter 15-Jährigen. Damit leben in Hechtsheim spürbar mehr Seniorinnen und Senioren als Kinder und Jugendliche.

Kennzahlen aus dem Kinder- und Jugendhilfebereich

Die Interventionsdichte der Jugendhilfe im Strafverfahren/Jugendgerichtshilfe von 134,6 pro 1000 junge Menschen von 14 bis 21 Jahren entspricht in etwa dem städtischen Durchschnitt (151,3).

Die Interventionsdichte der Hilfen zur Erziehung, der Eingliederungshilfen gem. § 35a SGB VIII³⁴ und der Hilfen für junge Volljährige von 47 pro 1000 junge Menschen von 0 - 21 Jahren entspricht ebenfalls in etwa dem städtischen Durchschnitt (40,4).

³⁴ Eingliederungshilfe für Kinder und Jugendliche mit seelischer Behinderung oder drohender seelischer Behinderung

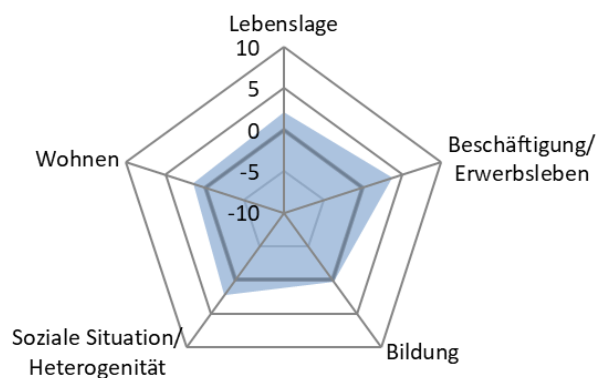
Lebenslage

Der Lebenslagenindex ist eine Kennzahl, die verschiedene Aspekte der Lebenssituation zusammenfasst, um Stadtbezirke bzw. Stadtteile hinsichtlich ihrer sozialen Lage zu vergleichen.

Er umfasst vier Bereiche³⁵: Beschäftigung/Erwerbsleben, Bildung, Soziale Situation/Heterogenität und Wohnen. Die Indexwerte können auf einer Skala von -10 bis +10 liegen. Negative Werte weisen eher auf höhere Belastungen und einen größeren Handlungsbedarf hin. Positive Werte hingegen auf eine geringere Belastung und einen geringeren Handlungsbedarf. Ein Wert von Null entspricht dem Mainzer Durchschnitt.

Ortsteil	SRA ³⁶ 2017	SRA 2023
Alt-Hechtsheim	2,5	0,9
Gewerbegebiet	-1,0	k.A.
Hechenberg	3,9	3,3
Mühlendreieck	-0,1	k.A.
Gewerbegebiet/Mühlodr.	0,8	2,4
Hechtsheim	2,3	↓ 2,1

In Hechtsheim hat sich der Lebenslagenindex zwischen 2017 und 2023 von 2,3 auf 2,1 verschlechtert. Trotz dieses Rückgangs liegen die Lebensbedingungen weiterhin deutlich über dem Mainzer Durchschnitt.



Das Netzdiagramm bildet die vier Einzelindizes ab, aus denen sich die Lebenslage zusammensetzt. Für Hechtsheim zeigt sich, dass der Stadtteil in allen vier Bereichen teilweise deutlich über dem Mainzer Durchschnitt liegt. Im Vergleich der Einzelindizes erreicht der Bereich Beschäftigung/Erwerbsleben den höchsten Indexwert.

³⁵ Die vier Einzelindizes fließen mit unterschiedlichen Gewichtungen in den Lebenslagenindex ein: Beschäftigung/Erwerbsleben (25%), Bildung (20%), Soziale Situation/Heterogenität (35%) und Wohnen (20%). Weitergehende Informationen zur Berechnung des Lebenslagenindex finden sich in der Sozialraumanalyse 2023 der Stadt Mainz (www.mainz.de).

³⁶ Sozialraumanalyse


Einzelindex: Beschäftigung/ Erwerbsleben

Der Index berücksichtigt sowohl die allgemeine Arbeitslosenquote als auch die Arbeitslosenquote der ausländischen Bevölkerung.

Ortsteil	SRA 2017	SRA 2023
Alt-Hechtsheim	3,5	1,5
Gewerbegebiet	0,9	k.A.
Hechenberg	6,0	5,0
Mühldreieck	-1,4	k.A.
Gewerbegebiet/Mühlodr.	-2,5	3,5
Hechtsheim	1,0	 3,7


Einzelindex: Bildung

Der Index berücksichtigt den Anteil ausländischer Kinder im Grundschulalter, den Anteil der Kinder, die nach der 4. Klasse nicht auf ein Gymnasium wechseln und den Anteil der Kinder mit Empfehlung zur Sprachförderung.

Ortsteil	SRA 2017	SRA 2023
Alt-Hechtsheim	1,8	-1,3
Gewerbegebiet	-0,5	-0,7
Hechenberg	3,3	0,4
Mühldreieck	0,9	1,5
Gewerbegebiet/Mühlodr.	3,4	1,3
Hechtsheim	3,0	 0,3


Einzelindex: Soziale Situation/ Heterogenität

Der Index berücksichtigt den Anteil der über 60-Jährigen, den Anteil ausländischer Staatsangehöriger, den Anteil der Leistungsbeziehenden nach SGB-II und der Grundsicherung im Alter sowie die Häufigkeit von Hilfen zur Erziehung für 14- bis 21-Jährige.

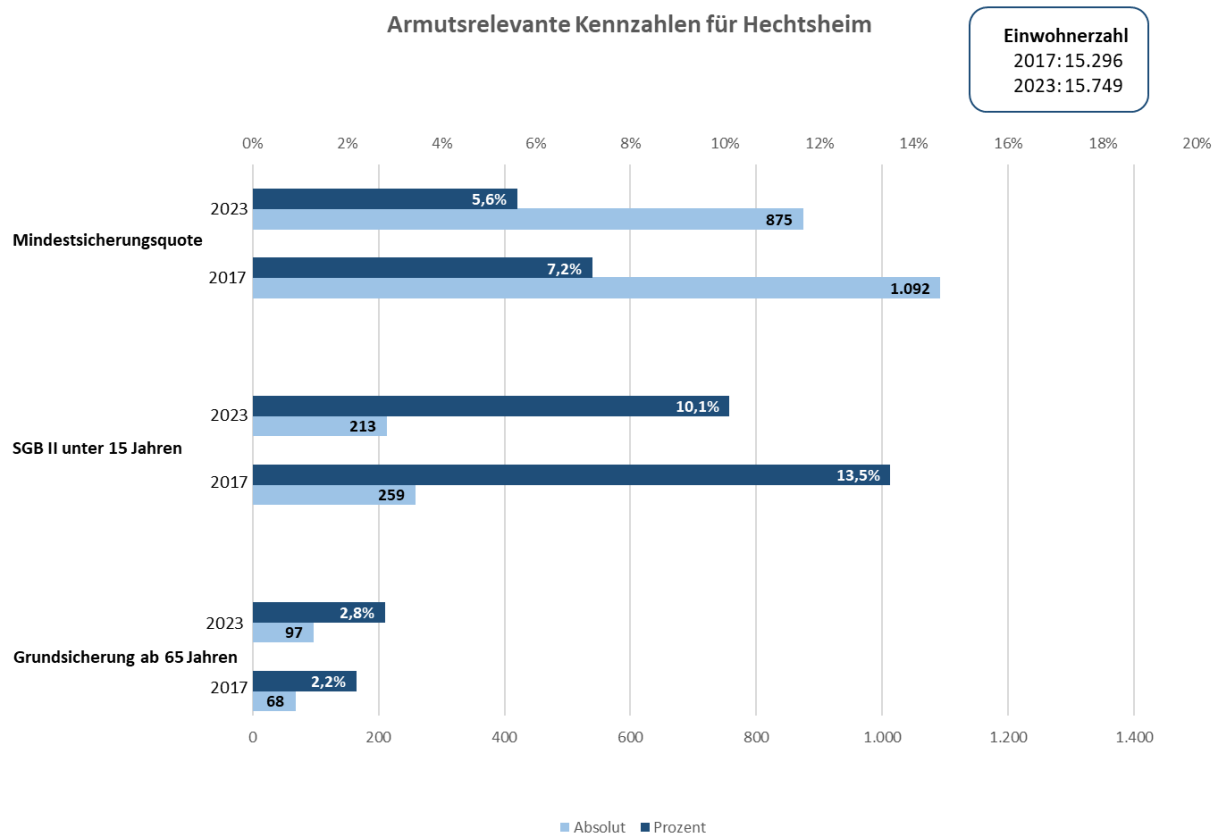
Ortsteil	SRA 2017	SRA 2023
Alt-Hechtsheim	4,0	1,7
Gewerbegebiet	-5,2	k.A.
Hechenberg	4,8	4,5
Mühldreieck	0,7	k.A.
Gewerbegebiet/Mühlodr.	2,2	2,5
Hechtsheim	3,9	 2,3

Einzelindex: Wohnen

Der Index berücksichtigt, wie bezahlbar die Mieten sind, wie viel Platz die Menschen haben und wie stark die Bewohner:innen wechseln.

Ortsteil	SRA 2017	SRA 2023
Alt-Hechtsheim	-0,8	1,1
Gewerbegebiet	2,4	2,5
Hechenberg	0,1	2,3
Mühldreieck	0,2	0,6
Gewerbegebiet/Mühlodr.	0,1	2,1
Hechtsheim	0,3	 1,5

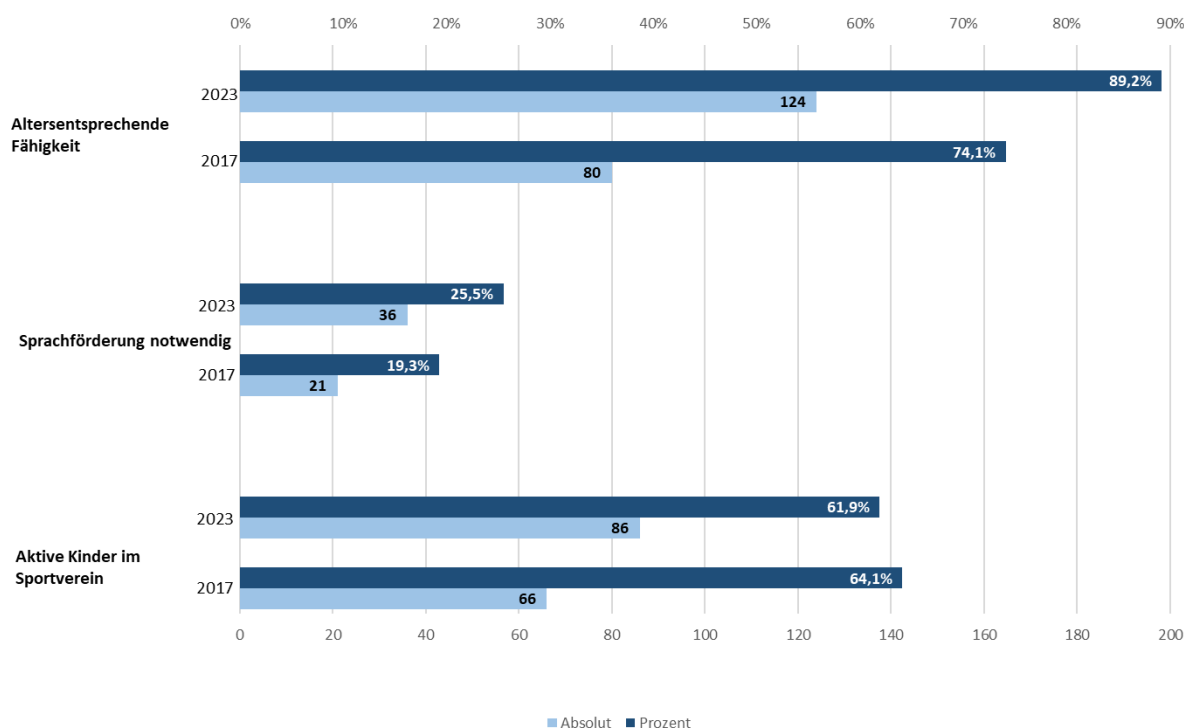
Vergleich armuts- und bildungsrelevanter Kennzahlen zwischen der Sozialraumanalyse 2017 und 2023



In Hechtsheim ist die Einwohnerzahl von 15.296 (2017) auf 15.749 gestiegen. Die Mindestsicherungsquote ist von 7,2 % (1092 Personen) auf 5,6 % (875 Personen) gesunken. Der Anteil der unter 15-Jährigen im SGB II-Bezug ist ebenfalls zurückgegangen – von 13,5 % (259 Kinder) auf 10,1 % (213 Kinder). Im Gegensatz dazu ist der Anteil der Grundsicherungsempfänger ab 65 Jahren von 2,2 % (68 Personen) auf 2,8 % (11 Personen) minimal gestiegen.

Insgesamt zeigt sich, dass die Kinderarmut abgenommen hat, während sich die Altersarmut erhöht hat.

Bildungsrelevante Kennzahlen aus der Schuleingangsuntersuchung für Hechtsheim



In der letzten SRA ist der Anteil der Vorschulkinder, die im Vorschuljahr 2023/24 in einem Sportverein aktiv sind, von 64,1 % auf 61,9 % gesunken. Der Anteil der Kinder mit Sprachförderbedarf ist von 19,3 % (21 Kinder) auf 25,5 % (36 Kinder) gestiegen. Die altersentsprechende Fähigkeit zur Mengenerkennung ist deutlich gestiegen - von 74,1 % (80 Kinder) auf 89,2 % (124 Kinder).

Stadtteilarbeitsgruppen

Stadtteilarbeitsgruppe und/ oder Unterarbeitsgruppe	Ansprechpartner	Adresse	Kontaktdaten
Schuki AG	Frau Gaily	Kita St. Pankratius Ringstraße 27 55129 Mainz	Tel. 06131 593397 kita.st.pankratius@t-online.de www.kita-st-pankratius.de
Sozialraumgremium	Herr Santner	Amt für Jugend und Familie Kaiserstraße 3 - 5 55118 Mainz	Tel. 06131 12-3503 stefan.santner@stadt.mainz.de
Netzwerk Senioren Mainz-Hechtsheim	Frau Cohnen		Tel. 06131 12-47875 ulrike.cohnen@stadt.mainz.de

Soziale Infrastruktur

Art der Einrichtung	Einrichtung	Adresse	Kontakt Daten
Kindertagesstätte	Ev. Kindergarten	Lion-Feuchtwanger-Str. 14-16 55129 Mainz	Tel. 06131 59650 kirchengemeinde.hechtsheim@ekhn.de
	Kath. Kita St. Franziska	Rieslingstraße 1 55129 Mainz	Tel. 06131 592201 Kita-st-franziska@web.de
	Kath. Kita St. Pankratius	Ringstraße 27 55129 Mainz	Tel. 06131 593397 kita.st.pankratius@t-online.de
	Integrative Kita "Rheinlinge" (inbetrieb)	Rheinhessenstraße 31 55129 Mainz	Tel. 06131 5802201 rheinlinge@inbetrieb-mainz.de
	Städt. Kita Frankenhöhe	An den Frankengräbern 2 55129 Mainz	Tel. 06131 581378 kita.frankenhoehe@stadt.mainz.de
	Städt. Kita Heuergrund	Dr. Karl-Schramm-Str. 10 55129 Mainz	Tel. 06131 911863 kita.heuergrund@stadt.mainz.de
	Städt. Kita Am Bürgerhaus	Am Heuergrund 6 55129 Mainz	Tel. 06131 12-48110 kita.buergerhaus-hechtsheim@stadt.mainz.de
	Städt. Kita Zagrebplatz	Am Zagrebplatz 1 55129 Mainz	Tel. 06131 12-48170 kita.zagrebplatz@stadt.mainz.de
Grundschule	Theodor-Heuss-Schule	Ringstraße 41a 55129 Mainz	Tel. 06131 12172200 schule.gs-hechtsheim@stadt.mainz.de
IGS	IGS Auguste Cornelius	Ringstraße 41b 55129 Mainz	Tel. 06131 499640 info@igsac.de
Sozialarbeit an Schulen	Theodor-Heuss-Schule	Tel. 06131 01736071662 pauline.barzen@stadt.mainz.de	
	IGS Auguste Cornelius	Tel. 0152-37385558 marie.roth@kinderschutzbund-mainz.de Tel. 0152-37385556 sari.ammann@kinderschutzbund-mainz.de	
Offene Kinder- und Jugendarbeit	KiJuKuz Hechtsheim/Ebersheim	Am Heuergrund 8 55129 Mainz	Tel. 06131 1249010 juz.hechtsheim@stadt.mainz.de

Jugendbe- rufs- hilfe	Jobfux an der IGS Hechtsheim	Tel. 0151-70592399 m.chokr@caritas-mainz.de	
Sprachkurs- träger Land- RLP	Mainz Kultur Dialog e.V.	Rheinhessenstraße 13 55129 Mainz	info@mainzkuldia.de
Alten- und Pflegeheim, Betreutes Wohnen	Pro Senioren Residenz Frankenhöhe	Kelterweg 1 55129 Mainz	Tel. 06131 99557 mainz@pro-seniore.com www.pro-seniore.de
Beratungs- stellen	Pflegestützpunkt	Wilhelm-Theodor- Römheld-Straße 34 55130 Mainz	Tel. 06131 2164563 diana.maier@pfligestuetz- punkte-rlp.de
	Gemeindeschwester plus	Stadthaus Kaiser- straße Kaiserstraße 3-5 55116 Mainz	Tel. 06131 12-3583 Tobias.Kaiser@stadt.mainz.de