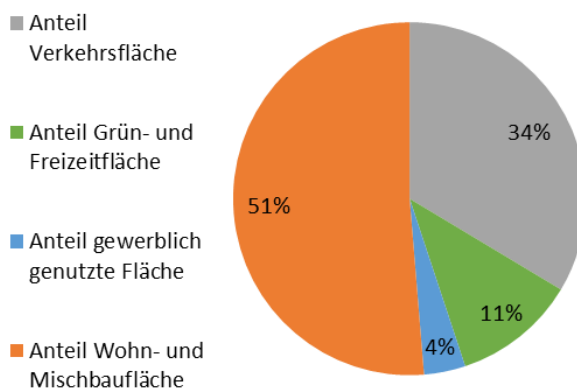


13. Ebersheim



Bezirksfläche: **9,959 km²**
 Einwohner: **5.984**
 Ausländeranteil: **13,9 %**
 Arbeitslosenanteil: **4,9 %**

Nutzungsarten der Fläche in Ebersheim



Ebersheim wurde 1969 eingemeindet und ist der südlichste Stadtteil von Mainz.

Der Anteil an Siedlungsfläche in Ebersheim an der Gesamtfläche ist mit 17,3 % stadtweit am geringsten und damit sehr stark unterdurchschnittlich. Auch die Bevölkerungsdichte ist mit 3.469 Einwohnern am Hauptwohnsitz pro km² Siedlungsfläche stark unterdurchschnittlich.

Zugehörige Ortsteile	Flächenanteil	Einwohner	Besondere Merkmale
Alt-Ebersheim	2,9 %	1.496	
Nieder-Olmer-Straße	43,3 %	1.419	
Dresdener Straße	53,8 %	3.069	Neubau von EZFH und MFH (rund 125 Wohneinheiten)

Bevölkerung

In Ebersheim leben insgesamt 5.984 Einwohner mit Hauptwohnsitz (6.041 Einwohner mit Haupt- und Nebenwohnsitz). Das sind 2,7 % der Mainzer Bevölkerung.

Der Anteil der Kinder und Jugendlichen unter 15 Jahren ist mit 16,7 % überdurchschnittlich. Auch der Anteil an Haushalten mit Kindern ist stark überdurchschnittlich und mit 25,8 % am größten im Vergleich zu den anderen Stadtteilen.

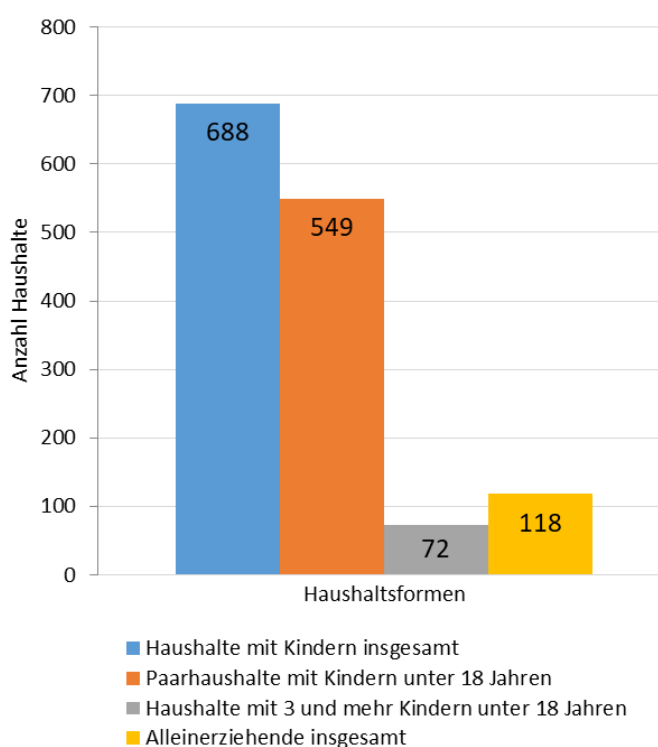
Ebenfalls überdurchschnittlich ist der Anteil der älteren Einwohner ab 65 Jahren mit 21,7 %. In Ebersheim leben zudem unterdurchschnittlich viele Einwohner mit Migrationshintergrund (31,9 %) und Ausländer (13,9 %).

Der Anteil der Erwerbstätigen (Anteil der sozialversicherungspflichtig Beschäftigten an der Bevölkerung zwischen 15 und 65 Jahren) liegt in Ebersheim mit 62,5 % knapp oberhalb des Mainzer Durchschnitts. Der Anteil der Empfänger von Leistungen nach SGB II an allen Einwohnern ist mit 6 % leicht unterdurchschnittlich. Der Anteil der unter 15-jährigen Kinder im SGB II-Bezug an allen Kindern dieser Altersklasse im Stadtteil liegt bei 11,3 % und ist ebenfalls unterdurchschnittlich.

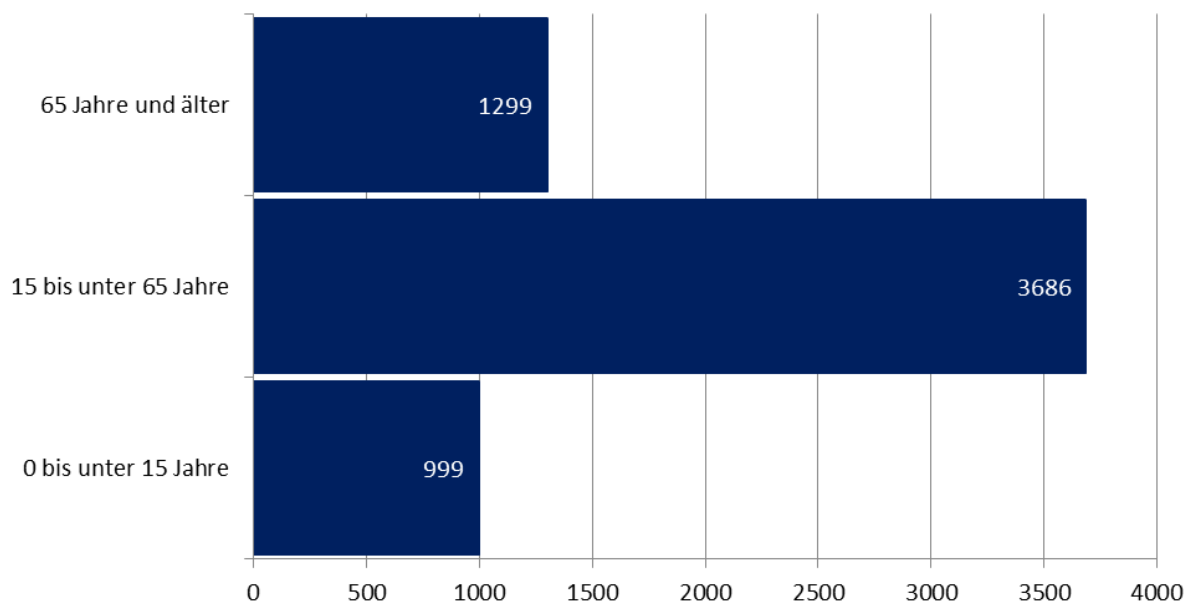
Haushaltsformen

In Ebersheim gibt es insgesamt 2663 Haushalte. Diese setzen sich unter anderem aus 859 Einpersonenhaushalten und 688 Haushalten mit Kindern zusammen. 303 der Einpersonenhaushalte sind Alleinlebende im Alter von 65 Jahren und älter.

Der Anteil der Haushalte mit Kindern unter 18 Jahren ist in Ebersheim mit 25,8 % deutlich höher als der städtische Durchschnitt (16,9 %). Über dem städtischen Durchschnitt von 15,3 % liegt der Anteil Alleinerziehender an allen Haushalten mit Kindern unter 18 Jahren (17,2 %). Der Anteil der Einpersonenhaushalte an allen Haushalten liegt mit 32,3 % deutlich unter dem städtischen Durchschnitt von 52,3 %. Der Anteil der Einpersonenhaushalte über 65 Jahre liegt mit 35,3 % deutlich über dem städtischen Durchschnitt von 22,6 %.



Altersstruktur



Von den 5.984 Einwohnerinnen und Einwohnern entfallen 3.686 (61,6 %) auf die 15- bis unter 65-Jährigen, 1.299 (21,7 %) auf die 65-Jährigen und Älteren sowie 999 (16,7 %) auf die unter 15-Jährigen. Damit leben in Ebersheim etwas mehr Seniorinnen und Senioren als Kinder und Jugendliche.

Kennzahlen aus dem Kinder- und Jugendhilfebereich

Die Interventionsdichte der Jugendhilfe im Strafverfahren/Jugendgerichtshilfe von 134,6 pro 1000 junge Menschen von 14 bis 21 Jahren entspricht in etwa dem städtischen Durchschnitt (151,3).

Die Interventionsdichte der Hilfen zur Erziehung, der Eingliederungshilfen gem. § 35a SGB VIII³⁷ und der Hilfen für junge Volljährige von 47 pro 1000 junge Menschen von 0 - 21 Jahren entspricht ebenfalls in etwa dem städtischen Durchschnitt (40,4).

³⁷ Eingliederungshilfe für Kinder und Jugendliche mit seelischer Behinderung oder drohender seelischer Behinderung

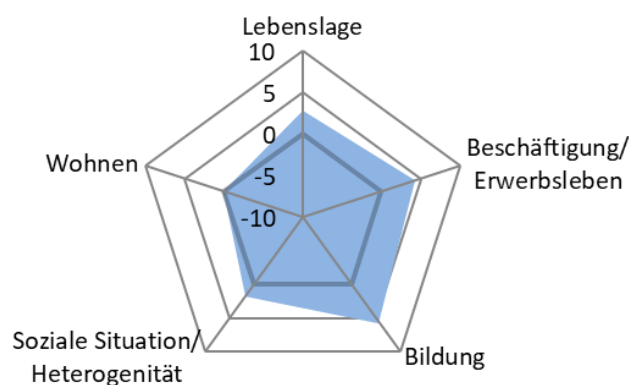
Lebenslage

Der Lebenslagenindex ist eine Kennzahl, die verschiedene Aspekte der Lebenssituation zusammenfasst, um Stadtbezirke bzw. Stadtteile hinsichtlich ihrer sozialen Lage zu vergleichen.

Er umfasst vier Bereiche³⁸: Beschäftigung/Erwerbsleben, Bildung, Soziale Situation/Heterogenität und Wohnen. Die Indexwerte können auf einer Skala von -10 bis +10 liegen. Negative Werte weisen eher auf höhere Belastungen und einen größeren Handlungsbedarf hin. Positive Werte hingegen auf eine geringere Belastung und einen geringeren Handlungsbedarf. Ein Wert von Null entspricht dem Mainzer Durchschnitt.

Ortsteil	SRA ³⁹ 2017	SRA 2023
Alt-Ebersheim	1,0	2,7
Nieder-Olmer-Straße	5,0	6,2
Dresdener Straße	-1,1	1,0
Ebersheim	0,6	↑ 2,9

In Ebersheim hat sich der Lebenslagenindex zwischen 2017 und 2023 von 0,6 auf 2,9 verbessert. Mit dieser positiven Entwicklung liegen die Lebensbedingungen nun insgesamt deutlich über dem Mainzer Durchschnitt.



Das Netzdiagramm bildet die vier Einzelindizes ab, aus denen sich die Lebenslage zusammensetzt. Für Ebersheim zeigt sich, dass der Stadtteil in allen vier Bereichen teilweise deutlich über dem Mainzer Durchschnitt liegt. Denn höchsten positiven Indexwert weist der Bereich Bildung auf.

³⁸ Die vier Einzelindizes fließen mit unterschiedlichen Gewichtungen in den Lebenslagenindex ein: Beschäftigung/Erwerbsleben (25%), Bildung (20%), Soziale Situation/Heterogenität (35%) und Wohnen (20%). Weitergehende Informationen zur Berechnung des Lebenslagenindex finden sich in der Sozialraumanalyse 2023 der Stadt Mainz (www.mainz.de).

³⁹ Sozialraumanalyse

Einzelindex: Beschäftigung/ Erwerbsleben

Der Index berücksichtigt sowohl die allgemeine Arbeitslosenquote als auch die Arbeitslosenquote der ausländischen Bevölkerung.

Ortsteil	SRA 2017	SRA 2023
Alt-Ebersheim	3,6	3,5
Nieder-Olmer-Straße	7,6	8,4
Dresdener Straße	0,4	1,1
Ebersheim	2,3	↑ 4,3

Einzelindex: Bildung

Der Index berücksichtigt den Anteil ausländischer Kinder im Grundschulalter, den Anteil der Kinder, die nach der 4. Klasse nicht auf ein Gymnasium wechseln und den Anteil der Kinder mit Empfehlung zur Sprachförderung.

Ortsteil	SRA 2017	SRA 2023
Alt-Ebersheim	-1,1	3,8
Nieder-Olmer-Straße	5,1	5,6
Dresdener Straße	1,6	6,0
Ebersheim	1,9	↑ 5,7

Einzelindex: Soziale Situation/ Heterogenität

Der Index berücksichtigt den Anteil der über 60-Jährigen, den Anteil ausländischer Staatsangehöriger, den Anteil der Leistungsbeziehenden nach SGB-II und der Grundsicherung im Alter sowie die Häufigkeit von Hilfen zur Erziehung für 14- bis 21-Jährige.

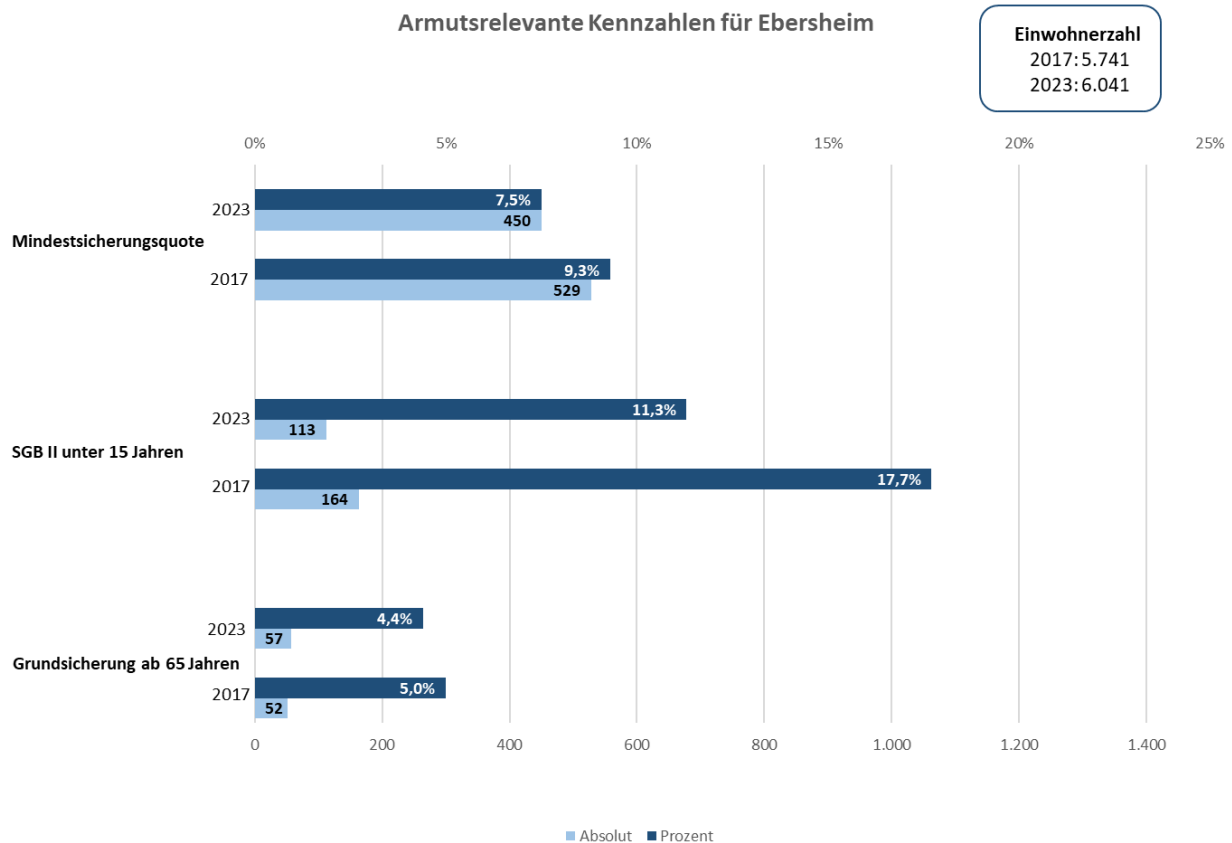
Ortsteil	SRA 2017	SRA 2023
Alt-Ebersheim	2,5	2,5
Nieder-Olmer-Straße	6,2	5,0
Dresdener Straße	-3,4	-0,9
Ebersheim	-0,3	↑ 1,8

Einzelindex: Wohnen

Der Index berücksichtigt, wie bezahlbar die Mieten sind, wie viel Platz die Menschen haben und wie stark die Bewohner:innen wechseln.

Ortsteil	SRA 2017	SRA 2023
Alt-Ebersheim	-3,0	1,0
Nieder-Olmer-Straße	-0,6	5,8
Dresdener Straße	-1,6	-0,7
Ebersheim	-1,6	↑ 0,1

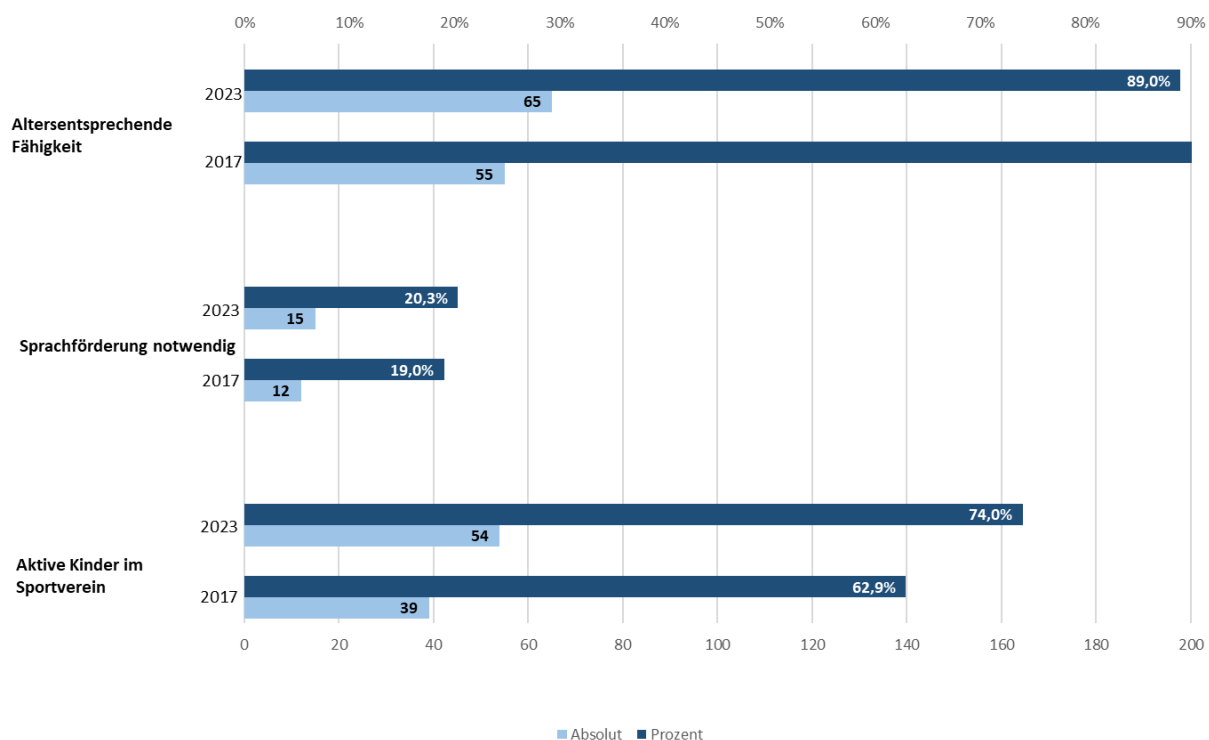
Vergleich armuts- und bildungsrelevanter Kennzahlen zwischen der Sozialraumanalyse 2017 und 2023



In Ebersheim ist die Einwohnerzahl von 5.741 (2017) auf 6.041 gestiegen. Die Mindestsicherungsquote ist von 9,3 % (529 Personen) auf 7,5 % (450 Personen) gesunken. Der Anteil der unter 15-Jährigen im SGB II-Bezug ist ebenfalls zurückgegangen – von 17,7 % (164 Kinder) auf 11,3 % (113 Kinder). Gleichzeitig ist der Anteil der Grundsicherungsempfänger ab 65 Jahren von 5 % (52 Personen) auf 4,4 % (57 Personen) gesunken.

Insgesamt zeigt sich, dass sowohl die Kinderarmut als auch die Altersarmut abgenommen haben.

Bildungsrelevante Kennzahlen aus der Schuleingangsuntersuchung für Ebersheim



Gegenüber der letzten SRA ist der Anteil der Vorschulkinder, die im Vorschuljahr 2023/24 in einem Sportverein aktiv sind, von 62,9 % (39 Kinder) auf 74 % (54 Kinder) deutlich gestiegen. Der Anteil der Kinder mit Sprachförderbedarf ist von 19 % auf 20,3 % gestiegen. Die altersentsprechende Fähigkeit zur Mengenerkennung ist leicht gesunken - von 90,2 % auf 89 %.

Stadtteilarbeitsgruppen

Stadtteilarbeitsgruppe und/ oder Unterarbeitsgruppe	Ansprechpartner	Adresse	Kontaktdaten
Sozialraumgremium	Herr Santner	Amt für Jugend und Familie Kaiserstraße 3 - 5 55118 Mainz	Tel. 06136 12-3503 stefan.santner@stadt.mainz.de

Soziale Infrastruktur

Art der Einrichtung	Einrichtung	Adresse	Kontaktdaten
Kindertagesstätte	El Kleine Strolche	Römerstraße 8 55129 Mainz	Tel. 06136 4959 vorstand.kleine.strolche@gmail.de
	Kath. Kita St. Laurentius	Großgewann 2 55129 Mainz	Tel. 06136 42046 kita.st.laurentius@gmail.com
	Städt. Kita Feldmäuse	Grünberger Straße 101 55129 Mainz	Tel. 06136 12-48190 kita.feldmaeuse@stadt.mainz.de
	Städt. Kita Wolkenburg	In den Kläuern 2 55129 Mainz	Tel. 06136 763723 kita.wolkenburg@stadt.mainz.de
Grundschule	GS Im Feldgarten	Feldgartenstraße 3 55129 Mainz	Tel. 06136 43030 schule.im-feldgarten@stadt.mainz.de
Sozialarbeit an Schulen	GS Im Feldgarten	Tel. 0172-5486513 michele.nagel@stadt.mainz.de	
Offene Kinder- und Jugendarbeit	KiJuKuZ Ebersheim	Feldgartenstraße 1 55129 Mainz	Tel. 06136 45830 juz.hechtsheim@stadt.mainz.de
Eltern-Kind-Treffs	Krabbelkreis	Senefelderstr. 16 55129 Mainz	kirchengemeinde.mainz-ebersheim@ekhn.de
	Eltern-Kind-Café	Dresdenerstr. 46 55129 Mainz	www.kinderschutzbund-mainz.de
Gemeinschaftliches Wohnen	Zuhause in Mainz Ebersheim – Miteinander sorgenfrei leben	In den Teilern 12-16 55129 Mainz	Tel. 06136 807309 sozialplanung@wohnbau-mainz.de www.wohnbau-mainz.de
Beratungsstellen	Pflegestützpunkt	Lessingstraße 12 a 55118 Mainz	Tel. 06136 6693862 galina.leonow@pflegestuuetzpunkte-rlp.de
	Gemeindeschwester plus	Stadthaus Kaiserstraße Kaiserstraße 3-5 55116 Mainz	Tel. 06136 123583 Tobias.Kaiser@stadt.mainz.de

Sonstiges	ElKiKo (Eltern-Kind-Kompetenzzentrum)	Dresdnerstraße 46 55129 Mainz	Tel. 06136 4806773 el-kiko@kinderschutzbund-mainz.de
------------------	--	----------------------------------	---