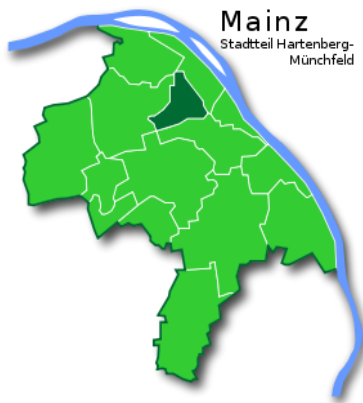


## 4. Hartenberg-Münchfeld



Bezirksfläche: **3,194 km²**  
 Einwohner: **18.824**  
 Ausländeranteil: **23,4 %**  
 Arbeitslosenanteil: **6,5 %**

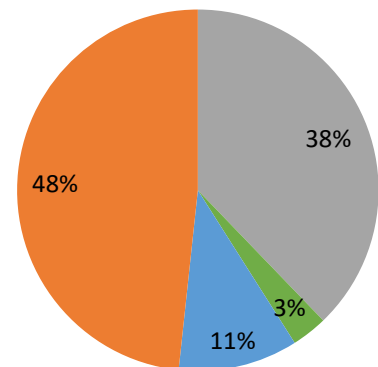
### Nutzungsarten der Fläche in Hartenberg-Münchfeld

■ Anteil Verkehrsfläche

■ Anteil Grün- und Freizeitfläche

■ Anteil gewerblich genutzte Fläche

■ Anteil Wohn- und Mischbaufläche



Hartenberg-Münchfeld ist aufgrund seiner Nähe zur Universität vor allem bei Studierenden ein beliebter Wohnstandort. Der Stadtteil hat einen hohen Anteil an Siedlungsfläche an der Gesamtfläche. 91,6 % der Stadtteilfläche werden als Siedlungsfläche ausgewiesen. Die Bevölkerungsdichte ist in Hartenberg-Münchfeld mit 6.431 Einwohnern am Hauptwohnsitz pro km² Siedlungsfläche überdurchschnittlich.

Zugehörige Ortsteile	Flächenanteil	Einwohner	Besondere Merkmale
Hartenberg	31,5 %	1.714	Neubauprojekt Klostergarten (rund 160 Wohneinheiten) Standort Studierendenwohnheim (392 Bewohner) Gemeinschaftsunterkunft (Kapazität 77 Plätze)
Münchfeld	23,0 %	4.390	Altenwohnheim (72 Bewohner) Studierendenwohnheim (155 Bewohner)
Taubertsberg	14,5 %	8.143	Studierendenwohnheim (702 Bewohner)
Mombacher Straße	31,0 %	4.844	Gemeinschaftsunterkunft (62 Bewohner) Standort Studierendenwohnheime (1.168 Bewohner) Neubau am Hartenbergpark (rund 280 Wohneinheiten, Bezug ab Sommer 2022)

## Bevölkerung

In Hartenberg-Münchfeld leben insgesamt 18.824 Einwohner mit Hauptwohnsitz (19.257 Einwohner mit Haupt- und Nebenwohnsitz). Das entspricht 8,5 % der Mainzer Bevölkerung.

Der Anteil der Kinder und Jugendlichen unter 15 Jahren ist mit 9,9 % unterdurchschnittlich. Dies spiegelt sich ebenfalls in einem leicht unterdurchschnittlichen Anteil an Haushalten mit Kindern wider (14,1 %).

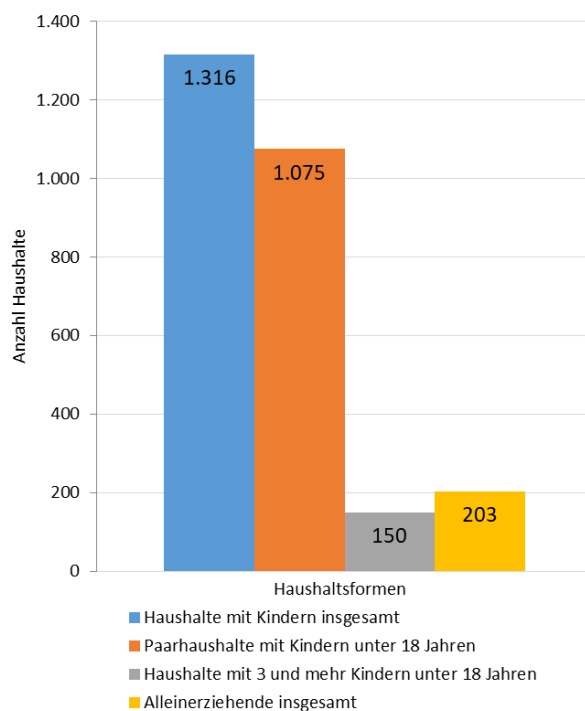
Der Anteil der älteren Einwohner ab 65 Jahren (14,7 %) ist ebenfalls unterdurchschnittlich. In Hartenberg-Münchfeld leben überdurchschnittlich viele Einwohner mit Migrationshintergrund (40,8 %) und ausländische Einwohner (23,4 %).

Der Anteil der Erwerbstätigen (Anteil der sozialversicherungspflichtig Beschäftigten an der Bevölkerung zwischen 15 und 65 Jahren) liegt in Hartenberg-Münchfeld mit 57,1 % leicht unter dem Mainzer Durchschnitt. Der Anteil der Empfänger von Leistungen nach SGB II an allen Einwohnern ist mit 6,6 % leicht unterdurchschnittlich. Der Anteil der unter 15-jährigen Kinder im SGB II-Bezug an allen Kindern dieser Altersklasse im Stadtteil liegt bei 14,5 % und liegt ebenfalls knapp unter dem Mainzer Durchschnitt.

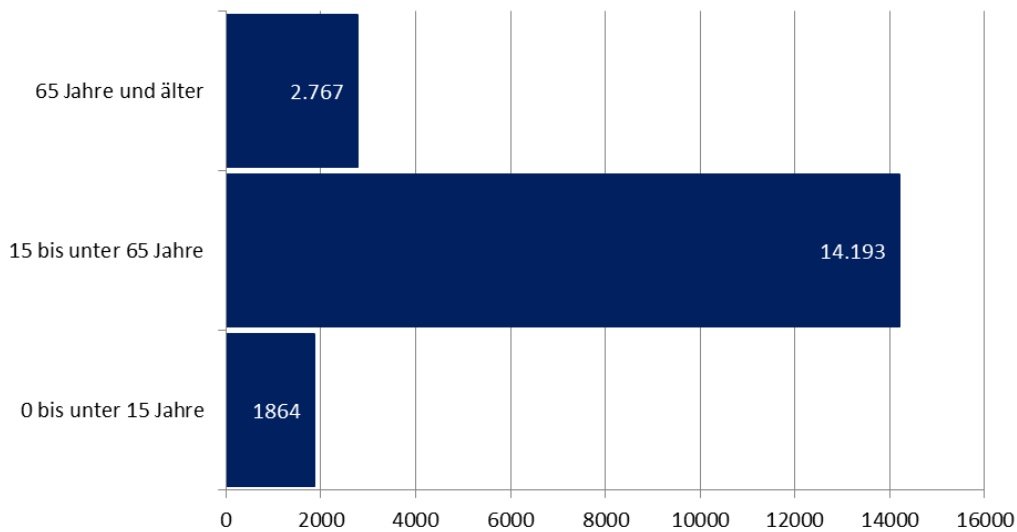
## Haushaltsformen

In Hartenberg-Münchfeld gibt es insgesamt 9303 Haushalte. Diese setzen sich unter anderem aus 5208 Einpersonenhaushalte und 1316 Haushalten mit Kindern zusammen. 1146 der Einpersonenhaushalte sind Alleinlebende im Alter von 65 Jahren und älter.

Der Anteil der Haushalte mit Kindern unter 18 Jahren ist in Hartenberg-Münchfeld mit 14,1 % geringfügig geringer als der städtische Durchschnitt (16,9 %). Leicht über dem städtischen Durchschnitt von 15,3 % liegt der Anteil Alleinerziehender an allen Haushalten mit Kindern unter 18 Jahren (15,4 %). Der Anteil der Einpersonenhaushalte an allen Haushalten liegt mit 56 % über dem städtischen Durchschnitt von 52,3 %. Der Anteil der Einpersonenhaushalte über 65 Jahre entspricht mit 22 % in etwa dem städtischen Durchschnitt von 22,6 %.



## Altersstruktur



Von den 18.824 Einwohnerinnen und Einwohnern entfallen 14.193 (75,4 %) auf die 15-bis unter 65-Jährigen, 2.767 (14,7 %) auf die 65-Jährigen und Älteren sowie 1.864 (9,9 %) auf die unter 15-Jährigen. Damit leben in Hartenberg-Münchfeld etwas mehr Seniorinnen und Senioren als Kinder und Jugendliche.

## Kennzahlen aus dem Kinder- und Jugendhilfebereich

Die Interventionsdichte der Jugendhilfe im Strafverfahren/Jugendgerichtshilfe von 84,3 pro 1000 junge Menschen von 14 bis 21 Jahren liegt über dem städtischen Durchschnitt (151,3).

Die Interventionsdichte der Hilfen zur Erziehung, der Eingliederungshilfen gem. § 35a SGB VIII<sup>10</sup> und der Hilfen für junge Volljährige von 34,1 pro 1000 junge Menschen von 0 - 21 Jahren liegt unter dem städtischen Durchschnitt (40,4).

---

10 Eingliederungshilfe für Kinder und Jugendliche mit seelischer Behinderung oder drohender seelischer Behinderung

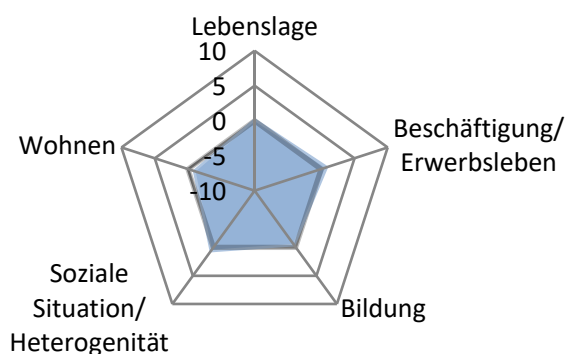
## Lebenslage

Der Lebenslagenindex ist eine Kennzahl, die verschiedene Aspekte der Lebenssituation zusammenfasst, um Stadtbezirke bzw. Stadtteile hinsichtlich ihrer sozialen Lage zu vergleichen.

Er umfasst vier Bereiche<sup>11</sup>: Beschäftigung/Erwerbsleben, Bildung, Soziale Situation/Heterogenität und Wohnen. Die Indexwerte können auf einer Skala von -10 bis +10 liegen. Negative Werte weisen eher auf höhere Belastungen und einen größeren Handlungsbedarf hin. Positive Werte hingegen auf eine geringere Belastung und einen geringeren Handlungsbedarf. Ein Wert von Null entspricht dem Mainzer Durchschnitt.

Ortsteil	SRA <sup>12</sup> 2017	SRA 2023
Hartenberg	2,5	1,5
Münchfeld	2,3	1,7
Taubertsberg	0,2	-1,7
Mombacher Straße	-1,8	0,2
Hartenberg-Münchfeld	0,9	↓ 0,4

In Hartenberg-Münchfeld ist der Lebenslagenindex zwischen 2017 und 2023 von 0,9 auf 0,4 gesunken. Damit liegen die Lebensbedingungen weiterhin insgesamt über dem Mainzer Durchschnitt, wenngleich im Stadtvergleich ein Bezirk (Taubertsberg) hohe Belastungen aufweist.




Das Netzdiagramm bildet die vier Einzelindizes ab, aus denen sich die Lebenslage zusammensetzt. Für Hartenberg-Münchfeld zeigt sich, dass der Stadtteil in den Bereichen Beschäftigung/Erwerbsleben sowie Soziale Situation/Heterogenität über dem Mainzer Durchschnitt liegt, wohingegen die Bereiche Bildung und Wohnen unterdurchschnittliche Werte aufweisen. Im Vergleich der Einzelindizes sind die Belastungen im Bereich Wohnen am stärksten ausgeprägt.

11 Die vier Einzelindizes fließen mit unterschiedlichen Gewichtungen in den Lebenslagenindex ein: Beschäftigung/Erwerbsleben (25%), Bildung (20%), Soziale Situation/Heterogenität (35%) und Wohnen (20%). Weitergehende Informationen zur Berechnung des Lebenslagenindex finden sich in der Sozialraumanalyse 2023 der Stadt Mainz ([www.mainz.de](http://www.mainz.de)).

12 Sozialraumanalyse


### Einzelindex: Beschäftigung/ Erwerbsleben

Der Index berücksichtigt sowohl die allgemeine Arbeitslosenquote als auch die Arbeitslosenquote der ausländischen Bevölkerung.

Ortsteil	SRA 2017	SRA 2023
Hartenberg	3,6	3,9
Münchfeld	3,7	1,3
Taubertsberg	1,8	-0,5
Mombacher Straße	-4,5	-0,1
Hartenberg-Münchfeld	0,9	 1,1


### Einzelindex: Bildung

Der Index berücksichtigt den Anteil ausländischer Kinder im Grundschulalter, den Anteil der Kinder, die nach der 4. Klasse nicht auf ein Gymnasium wechseln und den Anteil der Kinder mit Empfehlung zur Sprachförderung.

Ortsteil	SRA 2017	SRA 2023
Hartenberg	4,6	0,1
Münchfeld	2,0	1,5
Taubertsberg	0,8	-1,4
Mombacher Straße	2,5	-1,4
Hartenberg-Münchfeld	2,5	 -0,2


### Einzelindex: Soziale Situation/ Heterogenität

Der Index berücksichtigt den Anteil der über 60-Jährigen, den Anteil ausländischer Staatsangehöriger, den Anteil der Leistungsbeziehenden nach SGB-II und der Grundsicherung im Alter sowie die Häufigkeit von Hilfen zur Erziehung für 14- bis 21-Jährige.

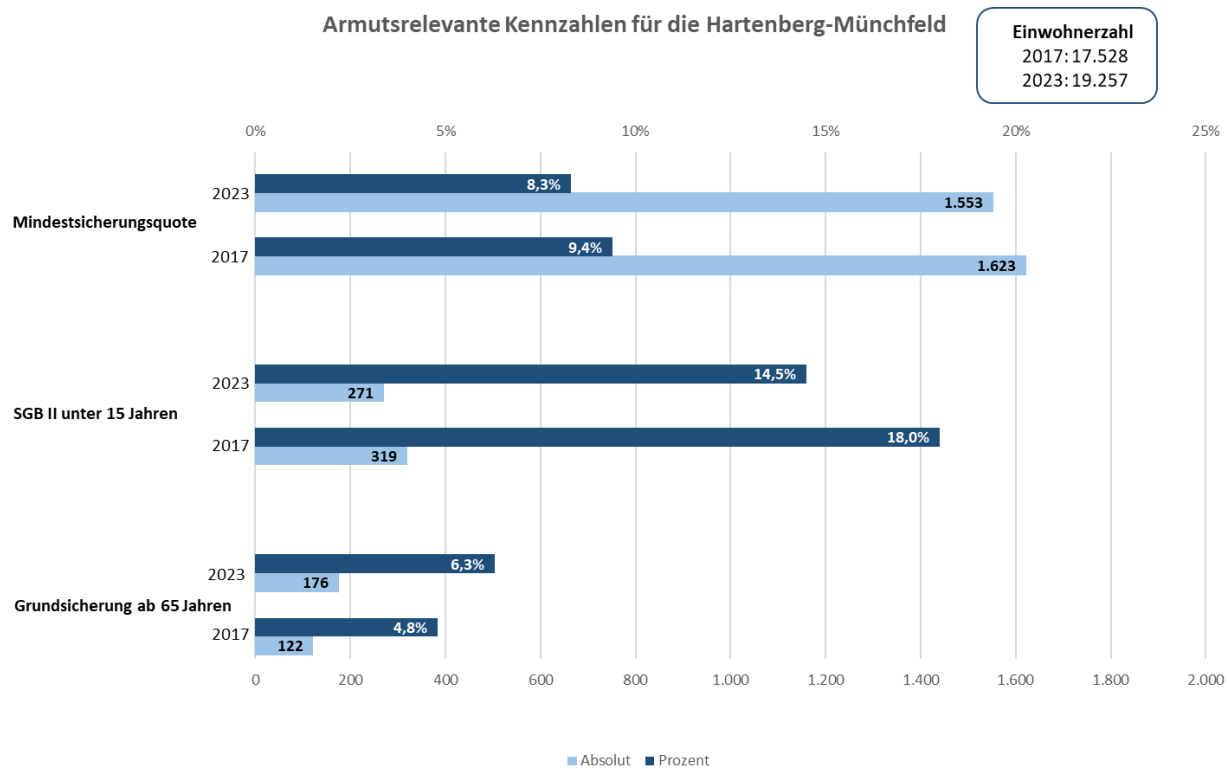
Ortsteil	SRA 2017	SRA 2023
Hartenberg	1,9	1,9
Münchfeld	2,8	1,9
Taubertsberg	-0,9	-2,3
Mombacher Straße	-2,6	1,1
Hartenberg-Münchfeld	0,6	 0,9

### Einzelindex: Wohnen

Der Index berücksichtigt, wie bezahlbar die Mieten sind, wie viel Platz die Menschen haben und wie stark die Bewohner:innen wechseln.

Ortsteil	SRA 2017	SRA 2023
Hartenberg	-0,2	-1,0
Münchfeld	-0,2	2,1
Taubertsberg	-0,4	-2,5
Mombacher Straße	-1,5	0,7
Hartenberg-Münchfeld	-0,5	 -0,7

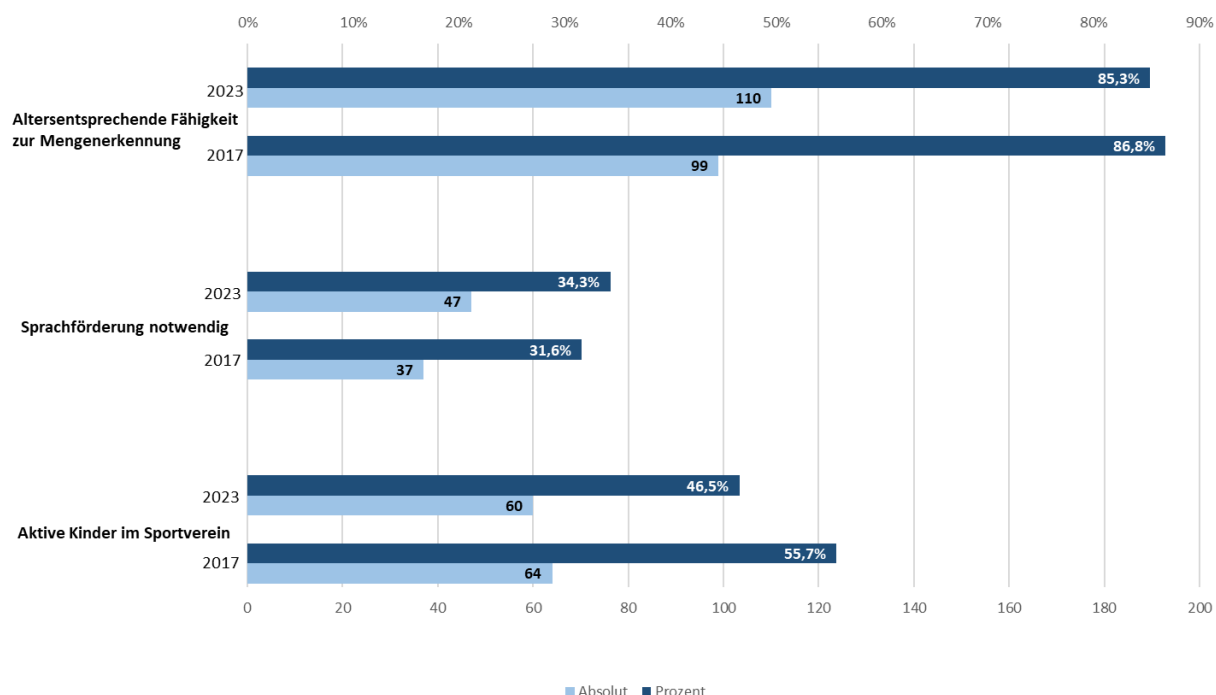
## Vergleich armuts- und bildungsrelevanter Kennzahlen zwischen der Sozialraumanalyse 2017 und 2023



In Hartenberg-Münchfeld ist die Einwohnerzahl von 17.528 (2017) auf 19.257 gestiegen. Die Mindestsicherungsquote sank von 9,4 % (1623 Personen) auf 8,3 % (1553 Personen). Der Anteil der unter 15-Jährigen im SGB II-Bezug ging zurück – von 18 % (319 Kinder) auf 14,5 % (271 Kinder). Im Gegensatz dazu stieg der Anteil der Grundsicherungsempfänger ab 65 Jahren von 4,8 % (122 Personen) auf 6,3 % (176 Personen).

Insgesamt zeigt sich, dass die Kinderarmut zurückgegangen ist, während die Altersarmut gestiegen ist.

Bildungsrelevante Kennzahlen aus der Schuleingangsuntersuchung für Hartenberg-Münchfeld



Im Vergleich zur vorherigen SRA ist der Anteil der Vorschulkinder, die im Vorschuljahr 2023/24 in einem Sportverein aktiv sind, von 55,7 % auf 46,5 % gesunken. Dagegen stieg der Anteil der Kinder mit Sprachförderbedarf von 31,6 % (37 Kinder) auf 34,3 % (47 Kinder). Die altersentsprechende Fähigkeit zur Mengenerkennung hat sich von 86,8 % auf 85,3% verringert.

## Stadtteilarbeitsgruppen

Stadtteilarbeitsgruppe und/ oder Unterarbeitsgruppe	Ansprechpartner	Adresse	Kontaktdaten
Sozialraumgremium	Herr Bestian	Amt für Jugend und Familie Kaiserstraße 3 - 5 55118 Mainz	Tel. 122822 matthias.bestian@stadt.mainz.de

## Soziale Infrastruktur

Art der Einrichtung	Einrichtung	Adresse	Kontaktdaten
<b>Kindertagesstätte</b>	Ev. Kita Auferstehungsgemeinde	Am Fort Gonsenheim 151 55122 Mainz	Tel. 06131 320780 kita.auferstehungsge- meinde.de
	Kath. Kita St. Johannes Evangelist	Franz-Werfel-Straße 66 55122 Mainz	Tel. 06131 31707 kiga-st.johannesevangelist- web.de
	Kath. Kita Rabanus Maurus	Am Judensand 33 55122 Mainz	Tel. 06131 387313 Leitung@kitaraba.de
	Ev. Kita Emmausge- meinde	Im Münchfeld 2a 55122 Mainz	Tel. 06131 3049650 kita@ev-emmaus.de
	Kinderkrippe der kath. Hochschulgemeinde	Am Gonsenheimer Spieß 1a 55122 Mainz	Tel. 06131 3046966 vorstand@elterninitiative- sausewind.de
	El Regenbogen	Dr. Heinrich-von Ro- senhaupt-Str. 1 55122 Mainz	Tel. 06131 608604 kontakt@elterninitiative-re- genbogen.de
	Kita Nepomuk (KINZ)	Hartmühlenweg 2- 4 55122 Mainz	Tel. 06131 37812131 s.devries@rfk.landeskran- kenhaus.de
	Kita "Hand in Hand" (Lebenshilfe)	Am Judensand 67 55122 Mainz	Tel. 06131 383554 info@lebenshilfe-mainz-bin- gen.de
	Städt. Kita Rassel- bande	John F. Kennedy Straße 1 55122 Mainz	Tel. 06131 387311 kita.rassel- bande@stadt.mainz.de
	Städt. Kita Alte Patrone	Am Judensand 63 55122 Mainz	Tel. 06131 2178570 kita.altepat- rone@stadt.mainz.de
<b>Grundschule</b>	Münchfeldschule	Watfordstraße 30 55122 Mainz	Tel. 06131 324723 schule.muench- feld@stadt.mainz.de
	Dr. Martin-Luther-King- Schule	John F. Kennedy Str. 7 55122 Mainz	Tel. 06131 373181 schule.dr-martin-luther- king@stadt.mainz.de
<b>Förderschule</b>	Schule mit dem Förder- schwerpunkt "Sprache" (Astrid-Lindgren- Schule)	John-F.-Kennedy-Str. 5- 7 55122 Mainz	Tel. 06131 324726 schule.astrid-lindgren@ stadt.mainz.de
<b>BBS</b>	BBS I (Gewerbe und Technik)	Am Judensand 12 55122 Mainz	Tel. 06131 906030 sekretariat@bbs1-mainz.de



	BBS III (Wirtschaft, Verwaltung und Gesundheit)	Am Judendsand 8 55122 Mainz	Tel. 06131 906070 bbs3@bbs3-mz.de
	Elisabeth von Thürin- gen-Schule (Sozialwesen)	Rektor-Plum-Weg 14 55122 Mainz	Tel. 06131 14407830 info@kbs-mainz.de
	Euro-Akademie (Fremdsprachenkorres- pondentIn)	Wallstraße 11 55122 Mainz	Tel. 06131 5884422 mainz@euroakademie.de
<b>Sozialarbeit an Schulen</b>	Münchfeldschule	Tel. 0172 5604509 funda.heder@stadt.mainz.de	
	Dr. Martin-Luther-King- Schule	Tel. 0152 25393295 ayse.bayrak- tar@stadt.mainz.de	
	BBS I	Tel. 06131 9060342 dagmar.krisch@bbs1- mainz.de Tel. 06131 9060340 kristina.ernst@bbs1-mainz.de frank.hillesheim@bbs1- mainz.de rene.schroetter@bbs1- mainz.de	
	BBS III	Tel. 06131 9060731 elke.posojewitsch@bbs3- mainz.de Tel. 06131 9060748 katharina.heller@bbs3- mainz.de	
<b>Offene Kinder- und Jugendar- beit</b>	"Parkhaus" (AWO)	Johann-Maria-Kertell- Platz 3 55122 Mainz	Tel. 371694 awo.parkhaus@gmail.com
<b>Eltern-Kind- Treffs</b>	Eltern-Kind-Kreis	Emmauskirche: Im Münchfeld 2 55122 Mainz  Auferstehungskirche: Am Fort Gonsenheim 151 55122 Mainz	<a href="http://www.efb-mainz.de/angebot/eltern-kind-gruppen">www.efb-mainz.de/ange- bot/eltern-kind-gruppen</a>
<b>Sprachkurs- träger BAMF</b>	Euro-Schulen Mainz	Wallstr. 11 55122 Mainz	Tel. 06131 588440 mainz@eso.de <a href="http://www.euro-schu-&lt;br/&gt;len.de/mainz">www.euro-schu- len.de/mainz</a>
<b>Sprachkurs- träger Land- RLP</b>	Malteser Werke gGmbH - Isaac Fulde Allee 3	Pfarrer-Dorn-Straße 35 55127 Mainz	Tel. 0160 90922010 shideh.daghooghi@malte- ser.org <a href="http://www.mffki.rlp.de/themen/&lt;br/&gt;integration/sprachbildung">www.mffki.rlp.de/themen/ integration/sprachbildung</a>

<b>Verein für Bildung&amp;Integration</b>	Bildungsnetzwerk Mainz (BINE MAINZ) e.V.	Postfach 1407 55004 Mainz	Tel. 06131 9060686 vorstand@bine-mainz.de www.bine-mainz.de
<b>Seniorentreff</b>	AWO Begegnungsstätte	Am Judensand 69 55122 Mainz	Tel. 06131 387595 www.awo-blog.info/ortsverein-hartenberg-muenchfeld
<b>Seniorengerechtes Wohnen</b>	Seniorenwohnanlagen am Hartenberg	Ludwigsburgerstr. 26a Wilhelm-Christ-Str. 9 55122 Mainz	Tel. 06131 807367 neuvermietung@wohnbau-mainz.de www.wohnbau-mainz.de
<b>Gemeinschaftliches Wohnen</b>	Zuhause in Mainz Hartenberg – Miteinander sorgenfrei leben	John-F.-Kennedy-Straße 23 55122 Mainz	Tel. 06131 807550 sozialplanung@wohnbau-mainz.de www.wohnbau-mainz.de
<b>Alten- und Pflegeheim</b>	ASB-Seniorenzentrum Mainz Karl-Delorme-Haus	Im Münchfeld 8055122 Mainz	Tel. 06131 3895 info@asb-seniorenzentrum-mainz.de www.asb-seniorenzentrum-mainz.de
<b>Beratungsstellen</b>	Pflegestützpunkt	Wilhelm-Theodor-Römhild-Straße 34 55130 Mainz	Tel. 06131 2164563 diana.maier@pflgestuetzpunkte-rlp.de
	Gemeindeschwester plus	Stadthaus Kaiserstraße Kaiserstraße 3-5 55116 Mainz	Tel. 06131 12-3245 Sandra.Bittmann@stadt.mainz.de