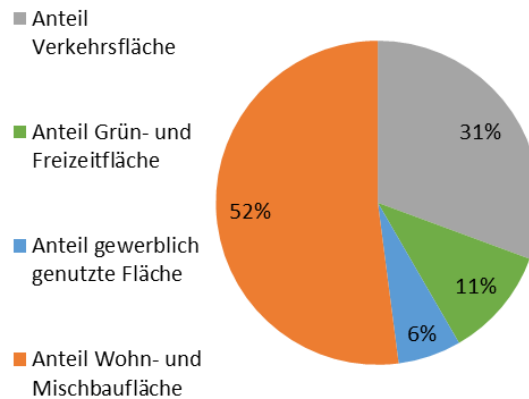


## 7. Finthen



Bezirksfläche: **11,034 km<sup>2</sup>**  
 Einwohner: **14.439**  
 Ausländeranteil: **16,5 %**  
 Arbeitslosenanteil: **7,0 %**

### Nutzungsarten der Fläche in Finthen



Finthen wurde 1969 in die Stadt Mainz eingemeindet und liegt im westlichen Teil des Stadtgebietes.

Der Stadtteil hat einen eher geringen Anteil an Siedlungsfläche an der Gesamtfläche. 30 % der Stadtteilfläche werden als Siedlungsfläche ausgewiesen. Die Bevölkerungsdichte ist in Finthen mit 4.361 Einwohnern am Hauptwohnsitz pro km<sup>2</sup> Siedlungsfläche leicht unterdurchschnittlich.

Zugehörige Ortsteile	Flächenanteil	Einwohner	Besondere Merkmale
Alt-Finthen	2,1 %	1.714	
Finthen-Nord	11,6 %	4.390	
Finthen-Ost	24,6 %	8.143	Altenwohnheim (65 Bewohner)
Finthen-West	61,7 %	4.844	Gemeinschaftsunterkunft (Kapazität 35 Plätze)

## Bevölkerung

In Finthen leben insgesamt 14.439 Einwohner mit Hauptwohnsitz (14.543 Einwohner mit Haupt- und Nebenwohnsitz). Das entspricht 6,5 % der Mainzer Bevölkerung.

Der Anteil der Kinder und Jugendlichen unter 15 Jahren ist mit 14,8 % überdurchschnittlich. Auch der Anteil an Haushalten mit Kindern (20,6 %) liegt über dem Mainzer Durchschnitt.

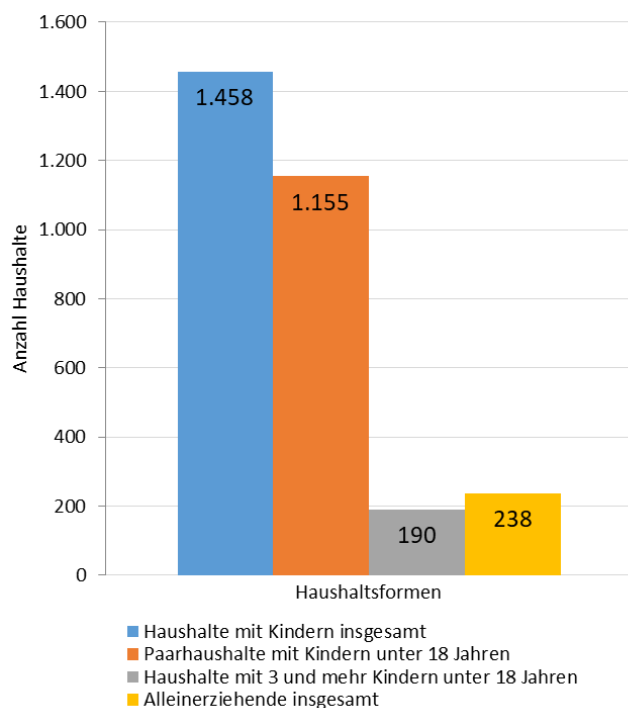
Der Anteil der älteren Einwohner ab 65 Jahren (23,5 %) ist ebenfalls überdurchschnittlich. In Finthen leben leicht unterdurchschnittlich viele Einwohner mit Migrationshintergrund (34,6 %) und unterdurchschnittlich viele ausländische Einwohner (16,5 %).

Der Anteil der Erwerbstätigen (Anteil der sozialversicherungspflichtig Beschäftigten an der Bevölkerung zwischen 15 und 65 Jahren) liegt in Finthen mit 59,4 % im Mainzer Durchschnitt. Der Anteil der Empfänger von Leistungen nach SGB II an allen Einwohnern ist mit 8,1 % überdurchschnittlich hoch. Der Anteil der unter 15-jährigen Kinder im SGB II-Bezug an allen Kindern dieser Altersklasse im Stadtteil liegt bei 17,4 % und ist überdurchschnittlich hoch.

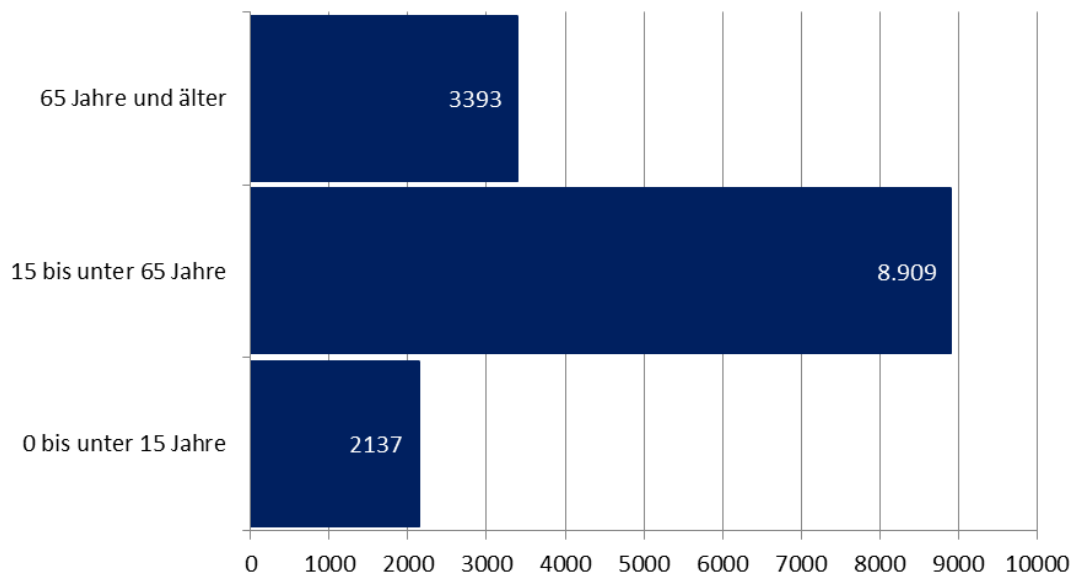
## Haushaltsformen

In Finthen gibt es insgesamt 7076 Haushalte zu verzeichnen. Diese setzen sich unter anderem aus 2986 Einpersonenhaushalten und 1458 Haushalten mit Kindern zusammen. 1051 der Einpersonenhaushalte sind Alleinlebende im Alter von 65 Jahren und älter.

Der Anteil der Haushalte mit Kindern unter 18 Jahren ist in Finthen mit 20,6 % höher als der städtische Durchschnitt (16,9 %). Über dem städtischen Durchschnitt von 15,3 % liegt auch der Anteil Alleinerziehender an allen Haushalten mit Kindern unter 18 Jahren (16,3 %). Der Anteil der Einpersonenhaushalte an allen Haushalten liegt mit 42,2 % unter dem städtischen Durchschnitt von 52,3 %. Der Anteil der Einpersonenhaushalte über 65 Jahre liegt mit 35,2 % deutlich über dem städtischen Durchschnitt von 22,6 %.



## Altersstruktur



Von den 14.439 Einwohnerinnen und Einwohnern entfallen 8.909 (61,7 %) auf die 15- bis unter 65-Jährigen, 3.393 (23,5 %) auf die 65-Jährigen und Älteren sowie 2.137 (14,8 %) auf die unter 15-Jährigen. Damit leben in Finthen spürbar mehr Seniorinnen und Senioren als Kinder und Jugendliche.

## Kennzahlen aus dem Kinder- und Jugendhilfebereich

Die Interventionsdichte der Jugendhilfe im Strafverfahren/Jugendgerichtshilfe von 206,1 pro 1000 junge Menschen von 14 bis 21 Jahren liegt über dem städtischen Durchschnitt (151,3).

Die Interventionsdichte der Hilfen zur Erziehung, der Eingliederungshilfen gem. § 35a SGB VIII<sup>19</sup> und der Hilfen für junge Volljährige von 48,7 pro 1000 junge Menschen von 0 - 21 Jahren liegt ebenfalls über dem städtischen Durchschnitt (40,4).

19 Eingliederungshilfe für Kinder und Jugendliche mit seelischer Behinderung oder drohender seelischer Behinderung

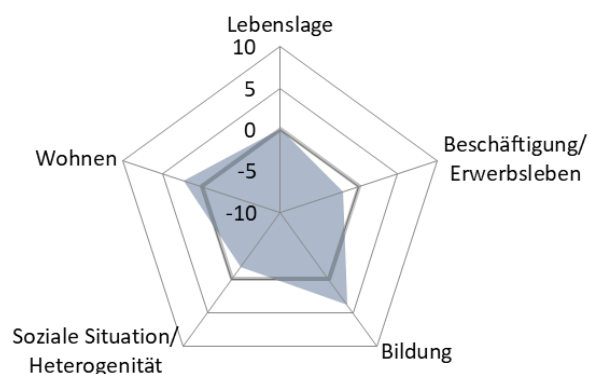
## Lebenslage

Der Lebenslagenindex ist eine Kennzahl, die verschiedene Aspekte der Lebenssituation zusammenfasst, um Stadtbezirke bzw. Stadtteile hinsichtlich ihrer sozialen Lage zu vergleichen.

Er umfasst vier Bereiche<sup>20</sup>: Beschäftigung/Erwerbsleben, Bildung, Soziale Situation/Heterogenität und Wohnen. Die Indexwerte können auf einer Skala von -10 bis +10 liegen. Negative Werte weisen eher auf höhere Belastungen und einen größeren Handlungsbedarf hin. Positive Werte hingegen auf eine geringere Belastung und einen geringeren Handlungsbedarf. Ein Wert von Null entspricht dem Mainzer Durchschnitt.

Ortsteil	SRA <sup>21</sup> 2017	SRA 2023
Alt-Finthen	4,5	5,2
Finthen-Nord	-3,7	-3,2
Finthen-Ost	-0,6	1,0
Finthen-West	0,8	2,7
Finthen	-1,4	↑ 0,1

In Finthen hat sich der Lebenslagenindex zwischen 2017 und 2023 von -1,4 auf 0,1 verbessert. Mit dieser positiven Entwicklung liegen die Lebensbedingungen nun insgesamt über dem Mainzer Durchschnitt, wenngleich im Stadtvergleich ein Bezirk (Finthen-Nord) weiterhin sehr hohe Belastungen aufzeigt.



Das Netzdiagramm bildet die vier Einzelindizes ab, aus denen sich die Lebenslage zusammensetzt. Für Finthen zeigt sich, dass der Stadtteil in den Bereichen Bildung und Wohnen deutlich über dem Mainzer Durchschnitt liegt, während die Bereiche Beschäftigung/Erwerbsleben und Soziale Situation/Heterogenität unterdurchschnittliche Werte aufweisen. Besonders ausgeprägt sind die Belastungen im Bereich Beschäftigung.

20 Die vier Einzelindizes fließen mit unterschiedlichen Gewichtungen in den Lebenslagenindex ein: Beschäftigung/Erwerbsleben (25%), Bildung (20%), Soziale Situation/Heterogenität (35%) und Wohnen (20%). Weitergehende Informationen zur Berechnung des Lebenslagenindex finden sich in der Sozialraumanalyse 2023 der Stadt Mainz ([www.mainz.de](http://www.mainz.de)).

21 Sozialraumanalyse

### Einzelindex: Beschäftigung/ Erwerbsleben

Der Index berücksichtigt sowohl die allgemeine Arbeitslosenquote als auch die Arbeitslosenquote der ausländischen Bevölkerung.

Ortsteil	SRA 2017	SRA 2023
Alt-Finthen	8,5	7,1
Finthen-Nord	-5,7	-6,5
Finthen-Ost	-1,5	0,0
Finthen-West	-2,9	0,5
Finthen	-3,1	↑ -2,0

### Einzelindex: Bildung

Der Index berücksichtigt den Anteil ausländischer Kinder im Grundschulalter, den Anteil der Kinder, die nach der 4. Klasse nicht auf ein Gymnasium wechseln und den Anteil der Kinder mit Empfehlung zur Sprachförderung.

Ortsteil	SRA 2017	SRA 2023
Alt-Finthen	5,5	5,1
Finthen-Nord	-1,8	0,7
Finthen-Ost	2,0	4,7
Finthen-West	1,9	5,5
Finthen	1,0	↑ 3,8

### Einzelindex: Soziale Situation/ Heterogenität

Der Index berücksichtigt den Anteil der über 60-Jährigen, den Anteil ausländischer Staatsangehöriger, den Anteil der Leistungsbeziehenden nach SGB-II und der Grundsicherung im Alter sowie die Häufigkeit von Hilfen zur Erziehung für 14- bis 21-Jährige.

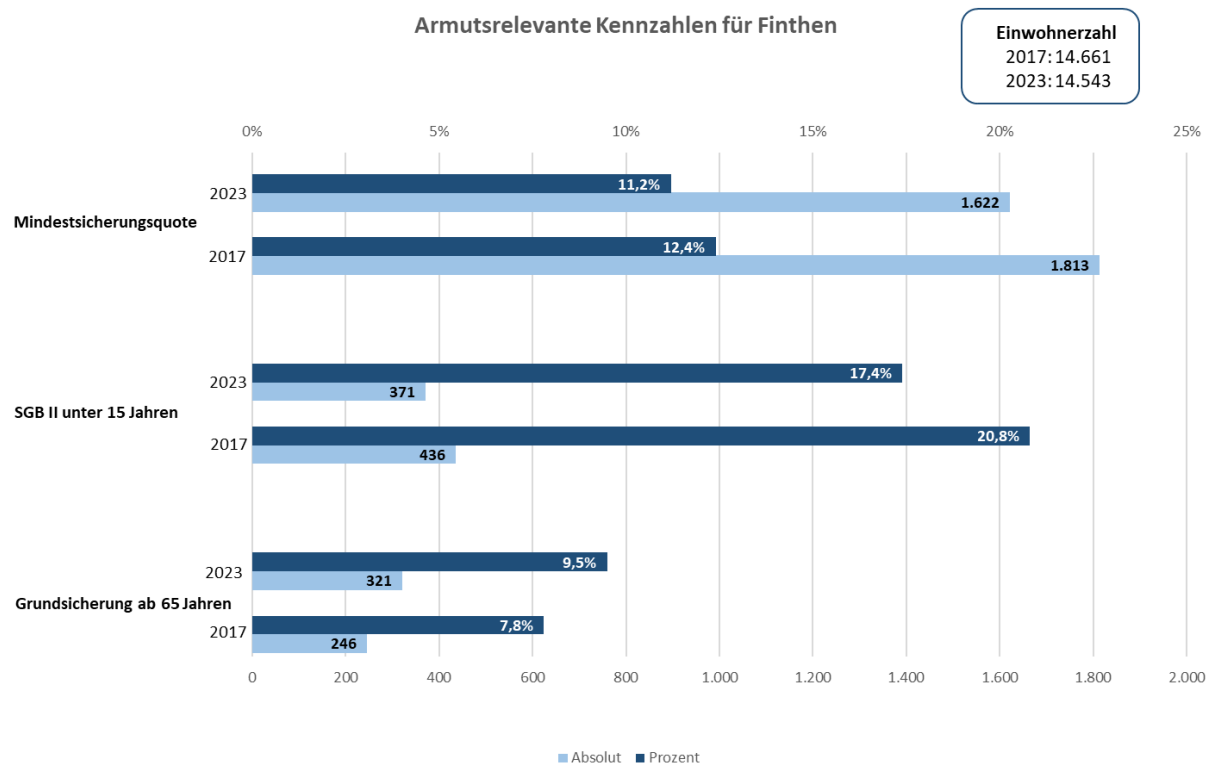
Ortsteil	SRA 2017	SRA 2023
Alt-Finthen	3,7	4,9
Finthen-Nord	-5,6	-5,7
Finthen-Ost	-1,6	-0,9
Finthen-West	3,8	3,8
Finthen	-2,2	↑ -1,8

### Einzelindex: Wohnen

Der Index berücksichtigt, wie bezahlbar die Mieten sind, wie viel Platz die Menschen haben und wie stark die Bewohnerinnen wechseln.

Ortsteil	SRA 2017	SRA 2023
Alt-Finthen	-0,2	3,5
Finthen-Nord	0,4	1,3
Finthen-Ost	-0,3	1,9
Finthen-West	-0,7	0,9
Finthen	-0,2	↑ 2,3

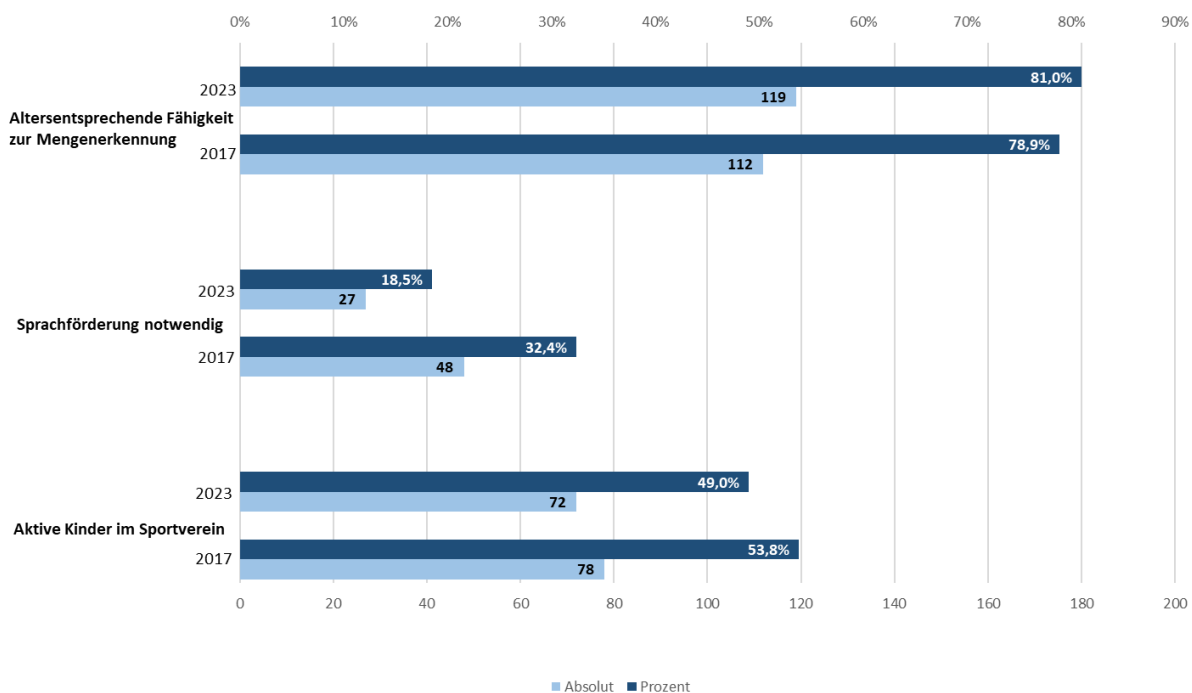
## Vergleich armuts- und bildungsrelevanter Kennzahlen zwischen der Sozialraumanalyse 2017 und 2023



In Finthen ist die Einwohnerzahl von 14.661 (2017) auf 14.543 gesunken. Die Mindestsicherungsquote sank von 12,4 % (1813 Personen) auf 11,2 % (1622 Personen). Der Anteil der unter 15-Jährigen im SGB II-Bezug ist ebenfalls zurückgegangen – von 20,8 % (436 Kinder) auf 17,4 % (371 Kinder). Im Gegensatz dazu stieg der Anteil der Grundsicherungsempfänger ab 65 Jahren von 7,8 % (246 Personen) auf 9,5% (321 Personen).

Insgesamt zeigt sich, dass die Kinderarmut abgenommen, die Altersarmut jedoch zugenommen hat.

Bildungsrelevante Kennzahlen aus der Schuleingangsuntersuchung für Finthen



Gegenüber der letzten SRA ist der Anteil der Vorschulkinder, die im Vorschuljahr 2023/24 in einem Sportverein aktiv sind, von 53,8 % auf 49 % gesunken. Der Anteil der Kinder mit Sprachförderbedarf ist von 32,4 % (48 Kinder) auf 18,5 % (27 Kinder) deutlich zurückgegangen. Die altersentsprechende Fähigkeit zur Mengenerkennung ist dagegen gestiegen - von 78,9 % auf 81 %.

## Stadtteilarbeitsgruppen

Stadtteilarbeitsgruppe und/ oder Unterarbeitsgruppe	Ansprechpartner	Adresse	Kontaktdaten
Sozialraumgremium	Frau Schweikhard	Amt für Jugend und Familie Kaiserstraße 3 - 5 55118 Mainz	Tel. 06131 12-2814 ulrike.schweikhard@stadt.mainz.de
Senioren-Netzwerk Finthen	Frau Bardoux		Tel. 06131 12-3625 janine.bardoux@stadt.mainz.de

## Soziale Infrastruktur

Art der Einrichtung	Einrichtung	Adresse	Kontaktdaten
Kindertages- stätte	Kath. Kita St. Martin	Am Kirchborn 2 55126 Mainz	Tel. 06131 6026295 leitung@kitastmartin.de
	El Sonnenkäfer	Huttenstraße 9 55126 Mainz	Tel. 06131 475026 kigasonnenkaefer@gmx.de
	Waldorfkindergarten	Standort "Zauber- wald" Merkurweg 4 Standort "Blumen- wiese" Flugplatz- straß 71 55126 Mainz	Zauberwald: Tel. 06131 9716638 waldorfkindergarten- mainz@web.de  Blumenwiese: Tel. 06131 9719084 mail@waldorfkindergarten- mainz.de
	Städt. Kita Aubach- straße	Aubachstraße 18 55126 Mainz	Tel. 06131 475726 kita.aubachstra- sse@stadt.mainz.de
	Städt. Kita Finthen	Am Finther Wald 5825 55126 Mainz	Tel. 06131 477740 kita.am.fin- ther.wald@stadt.mainz.de
	Städt. Kita Römer- quelle	Pliniusweg 44 55126 Mainz	Tel. 06131 477315 kita.roemer- quelle@stadt.mainz.de
	Städt. Kita An den Lehmgruben	An den Lehmgruben 37 55126 Mainz	Tel. 06131 9719241 kita.lehmgru- ben@stadt.mainz.de
	Städt. Kita Rodeneck- platz	Am Obstmarkt 24 55126 Mainz	Tel. 06131 12-48120 kita.rodeneck- platz@stadt.mainz.de
Grundschule	Peter-Härtling-Schule	Uhlerbornstraße 44 55126 Mainz	Tel. 06131 12171700  schule.finthen@stadt.mainz.de
Sonstige Schulen	Waldorfschule	Merkurweg 2 55126 Mainz	Tel. 06131 472077 info@fws-mainz.de
Sozialarbeit an Schulen	Peter-Härtling-Schule	Tel. 0152/25393290 nadia.majidzadeh-gor- jani@stadt.mainz.de	
Offene Kin- der- und Ju- gendarbeit	KiJuKuZ GoFi	Sertoriusring 31 55126 Mainz	Tel. 06131 44280 juz.gofi@stadt.mainz.de



	Jugendzentrum Lionhof	Am Finther Wald 5852 55126 Mainz	Tel.0177 2336545; 0157 50292862 info@lionhof.de
	Street Jumper (Armut und Gesundheit e. V.)	Zitadelle 1, Bau F 55131 Mainz	Tel. 06131 6279182 info@armut-gesundheit.de
<b>Eltern-Kind- Treffs</b>	Wichteltreff	Huttenstr. 1 55126 Mainz	www.efb-mainz.de/angebot/el- tern-kind-gruppen
	Elterntreff	Am Tower 4 55126 Mainz	www.lionhof-familienzent- rum.de/begegnen/elterntreff
	Väter-Kind-Treff	Am Tower 4 55126 Mainz	www.lionhof-familienzent- rum.de/begegnen/vaeter-kind- treff
	Spielgruppe Löwenrudel	Am Tower 4 55126 Mainz	www.lionhof-familienzent- rum.de/begegnen/vaeter-kind- treff
	Eltern-Kind-Café	Sertoriusring 31 55126 Mainz	www.roemerquellentreff.de
	Frauen-Café	Sertoriusring 31 55126 Mainz	www.roemerquellentreff.de
<b>GWA</b>	Römerquellen-Treff (Mehrgenerationen- haus)	Sertoriusring 31 55126 Mainz	Tel. 06131 629909 info@romerquellentreff.de
	Katzenberg-Treff	Nelkenweg 2 55126 Mainz	Tel. 06131 475370 katzenberg@diakonie-mainz- bingen.de
<b>Alten- und Pflegeheim</b>	Zentrum für Betreuung und Pflege Mainz- Finthen	An den Lehmgruben 2 55126 Mainz	Tel. 06131 88090 mainz-finthen@korian.de korian.de
<b>Seniorentreff</b>	AWO Begegnungs- stätte	Poststraße 69 55126 Mainz	Tel. 06131 0179 6776244 www.awo-mainz.de
<b>Beratungs- stellen</b>	Pflegestützpunkt	Wilhelm-Theodor- Römheld-Straße 34 55130 Mainz	Tel. 06131 2164563 diana.maier@pflugestuetz- punkte-rlp.de

---

	Gemeindeschwester plus	Stadthaus Kaiser- straße Kaiserstraße 3-5 55116 Mainz	Tel. 06131 123245 Sandra.Bitt- mann@stadt.mainz.de
--	---------------------------	--	--