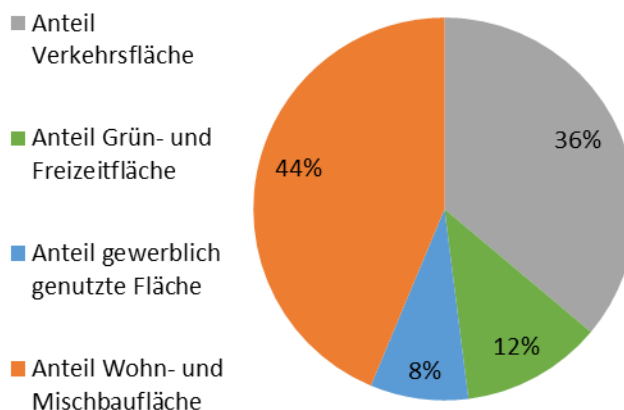


## 8. Bretzenheim



Bezirksfläche: **10,980 km<sup>2</sup>**  
 Einwohner: **19.738**  
 Ausländeranteil: **15,6 %**  
 Arbeitslosenanteil: **4,8 %**

### Nutzungsarten der Fläche in Bretzenheim



Bretzenheim grenzt im Norden an Gonsenheim, im Westen an Drais, Lerchenberg und Marienborn, sowie im Süden an Hechtsheim und im Osten an die Oberstadt.

Bretzenheim gehört zu den Stadtteilen mit einem durchschnittlichen Anteil an Siedlungsfläche an der Gesamtfläche (44,8 %). Die Bevölkerungsdichte liegt mit 4.013 Einwohnern am Hauptwohnsitz pro km<sup>2</sup> Siedlungsfläche unter dem Bereich des gesamtstädtischen Durchschnitts.

Zugehörige Ortsteile	Flächenanteil	Einwohner	Besondere Merkmale
Alt-Bretzenheim	5,3 %	4.909	Altenwohnheim (41 Bewohner)
Mumbächerstraße	7,2 %	1.588	
Südring	31,1 %	5.736	Gemeinschaftsunterkunft (Kapazität 80 Plätze)
Lanzelhohl	52,0 %	5.732	Studierendenwohnheim (570 Bewohner)
Bretzenheim-West	4,5 %	1.773	Gemeinschaftsunterkunft (Kapazität 65 Plätze)

## Bevölkerung

In Bretzenheim leben insgesamt 19.738 Einwohner mit Hauptwohnsitz (20.051 Einwohner mit Haupt- und Nebenwohnsitz). Das sind 8,9 % der Mainzer Bevölkerung.

Der Anteil der Kinder und Jugendlichen unter 15 Jahren ist mit 12,7 % etwa auf dem Niveau der Stadt Mainz. Auch der Anteil an Haushalten mit Kindern (16,9 %) und der Anteil der älteren Einwohner ab 65 Jahren (18,3 %) liegen auf dem Durchschnitt der Stadt.

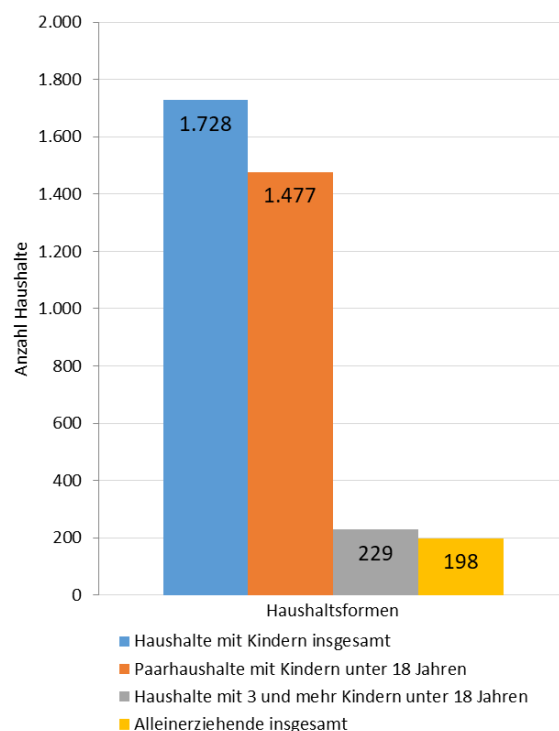
Der Anteil der Einwohner mit Migrationshintergrund (31 %) ist hingegen unterdurchschnittlich. Auch der Anteil der ausländischen Einwohner liegt unter dem städtischen Durchschnitt – mit 15,6 % sogar um knapp 5 Prozentpunkte.

Der Anteil der Erwerbstätigen (Anteil der sozialversicherungspflichtig Beschäftigten an der Bevölkerung zwischen 15 und 65 Jahren) liegt in Bretzenheim mit 59,2 % etwa im Mainzer Durchschnitt. Der Anteil der Empfänger von Leistungen nach SGB II an allen Einwohnern ist mit 4,6 % unterdurchschnittlich. Der Anteil der unter 15-jährigen Kinder im SGB II-Bezug an allen Kindern dieser Altersklasse im Stadtteil liegt bei 10,7 % und ist ebenfalls unterdurchschnittlich.

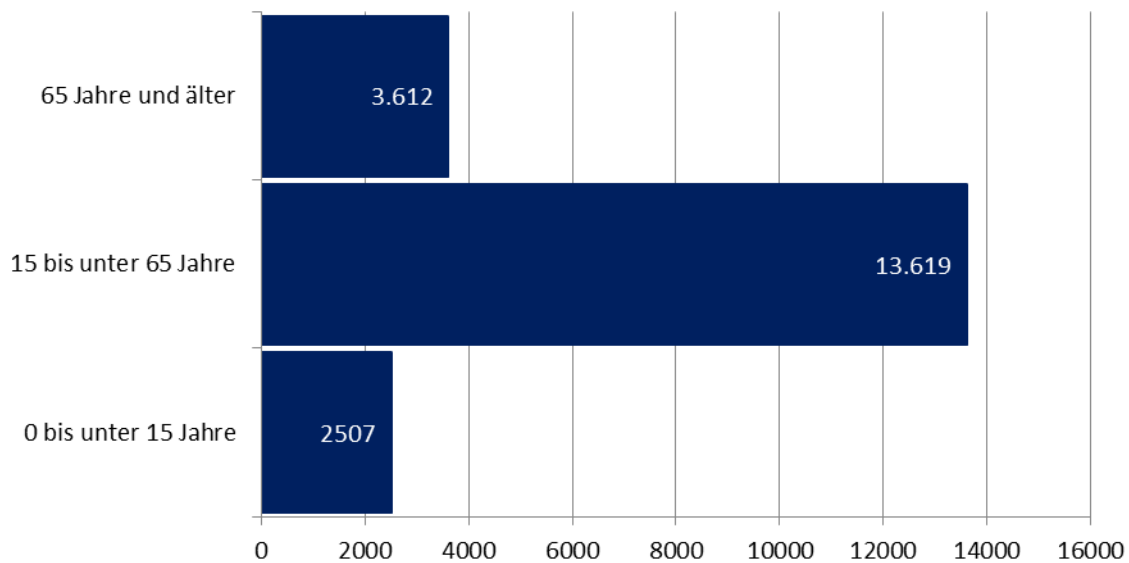
## Haushaltsformen

In Bretzenheim gibt es insgesamt 10201 Haushalte. Diese setzen sich unter anderem aus 5228 Einpersonenhaushalten und 1728 Haushalten mit Kindern zusammen. 1229 der Einpersonenhaushalte sind Alleinlebende im Alter von 65 Jahren und älter.

Der Anteil der Haushalte mit Kindern unter 18 Jahren ist in Bretzenheim mit 16,9 % höher als der städtische Durchschnitt (16,9 %). Jedoch unter dem städtischen Durchschnitt von 15,3 % liegt der Anteil Alleinerziehender an allen Haushalten mit Kindern unter 18 Jahren (11,5 %). Der Anteil der Einpersonenhaushalte an allen Haushalten liegt mit 51,2 % unter dem städtischen Durchschnitt von 52,3 %. Der Anteil der Einpersonenhaushalte über 65 Jahre liegt mit 23,5 % über dem städtischen Durchschnitt von 22,6 %.



## Altersstruktur



Von den 19.738 Einwohnerinnen und Einwohnern entfallen 13.619 (69,0 %) auf die 15- bis unter 65-Jährigen, 3.612 (18,3 %) auf die 65-Jährigen und Älteren sowie 2.507 (12,7 %) auf die unter 15-Jährigen. Damit leben in Bretzenheim etwas mehr Seniorinnen und Senioren als Kinder und Jugendliche.

## Kennzahlen aus dem Kinder- und Jugendhilfebereich

Die Interventionsdichte der Jugendhilfe im Strafverfahren/Jugendgerichtshilfe von 95,7 pro 1000 junge Menschen von 14 bis 21 Jahren liegt unter dem städtischen Durchschnitt (151,3).

Die Interventionsdichte der Hilfen zur Erziehung, der Eingliederungshilfen gem. § 35a SGB VIII<sup>22</sup> und der Hilfen für junge Volljährige von 29,4 pro 1000 junge Menschen von 0 - 21 Jahren liegt unter dem städtischen Durchschnitt (40,4).

---

22 Eingliederungshilfe für Kinder und Jugendliche mit seelischer Behinderung oder drohender seelischer Behinderung

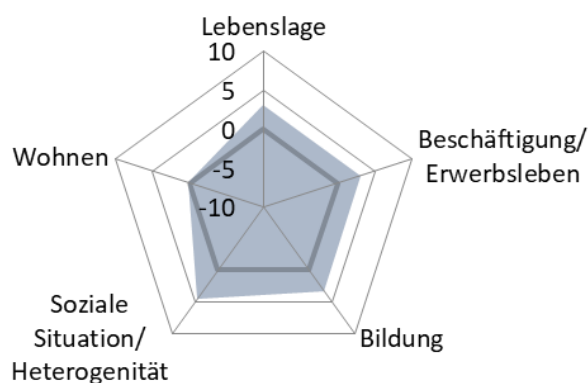
## Lebenslage

Der Lebenslagenindex ist eine Kennzahl, die verschiedene Aspekte der Lebenssituation zusammenfasst, um Stadtbezirke bzw. Stadtteile hinsichtlich ihrer sozialen Lage zu vergleichen.

Er umfasst vier Bereiche<sup>23</sup>: Beschäftigung/Erwerbsleben, Bildung, Soziale Situation/Heterogenität und Wohnen. Die Indexwerte können auf einer Skala von -10 bis +10 liegen. Negative Werte weisen eher auf höhere Belastungen und einen größeren Handlungsbedarf hin. Positive Werte hingegen auf eine geringere Belastung und einen geringeren Handlungsbedarf. Ein Wert von Null entspricht dem Mainzer Durchschnitt.

Ortsteil	SRA <sup>24</sup> 2017	SRA 2023
Alt-Bretzenheim	3,3	3,1
Mumbächerstraße	5,8	3,6
Südring	1,9	1,2
Lanzelhohl	5,9	4,9
Bretzenheim-West	1,2	0,7
Bretzenheim	4,1	↓ 3,1

In Bretzenheim ist der Lebenslagenindex zwischen 2017 und 2023 von 4,1 auf 3,1 gesunken. Trotz dieses Rückgangs liegen die Lebensbedingungen weiterhin insgesamt deutlich über dem Mainzer Durchschnitt.




Das Netzdiagramm bildet die vier Einzelindizes ab, aus denen sich die Lebenslage zusammensetzt. Für Bretzenheim zeigt sich, dass der Stadtteil in allen vier Bereichen teilweise deutlich über dem Mainzer Durchschnitt liegt. Im Vergleich der Einzelindizes erreicht der Bereich Soziale Situation/Heterogenität den höchsten positiven Indexwert.

<sup>23</sup> Die vier Einzelindizes fließen mit unterschiedlichen Gewichtungen in den Lebenslagenindex ein: Beschäftigung/Erwerbsleben (25%), Bildung (20%), Soziale Situation/Heterogenität (35%) und Wohnen (20%). Weitergehende Informationen zur Berechnung des Lebenslagenindex finden sich in der Sozialraumanalyse 2023 der Stadt Mainz ([www.mainz.de](http://www.mainz.de)).

<sup>24</sup> Sozialraumanalyse


### Einzelindex: Beschäftigung/ Erwerbsleben

Der Index berücksichtigt sowohl die allgemeine Arbeitslosenquote als auch die Arbeitslosenquote der ausländischen Bevölkerung.

Ortsteil	SRA 2017	SRA 2023
Alt-Bretzenheim	4,9	3,8
Mumbächerstraße	6,7	5,4
Südring	1,2	0,4
Lanzelhohl	8,0	6,2
Bretzenheim-West	-0,2	-3,1
Bretzenheim	4,8	 3,1


### Einzelindex: Bildung

Der Index berücksichtigt den Anteil ausländischer Kinder im Grundschulalter, den Anteil der Kinder, die nach der 4. Klasse nicht auf ein Gymnasium wechseln und den Anteil der Kinder mit Empfehlung zur Sprachförderung.

Ortsteil	SRA 2017	SRA 2023
Alt-Bretzenheim	0,9	4,4
Mumbächerstraße	5,5	2,7
Südring	1,1	1,5
Lanzelhohl	5,9	4,7
Bretzenheim-West	-2,5	3,0
Bretzenheim	3,0	 3,3


### Einzelindex: Soziale Situation/ Heterogenität

Der Index berücksichtigt den Anteil der über 60-Jährigen, den Anteil ausländischer Staatsangehöriger, den Anteil der Leistungsbeziehenden nach SGB-II und der Grundsicherung im Alter sowie die Häufigkeit von Hilfen zur Erziehung für 14- bis 21-Jährige.

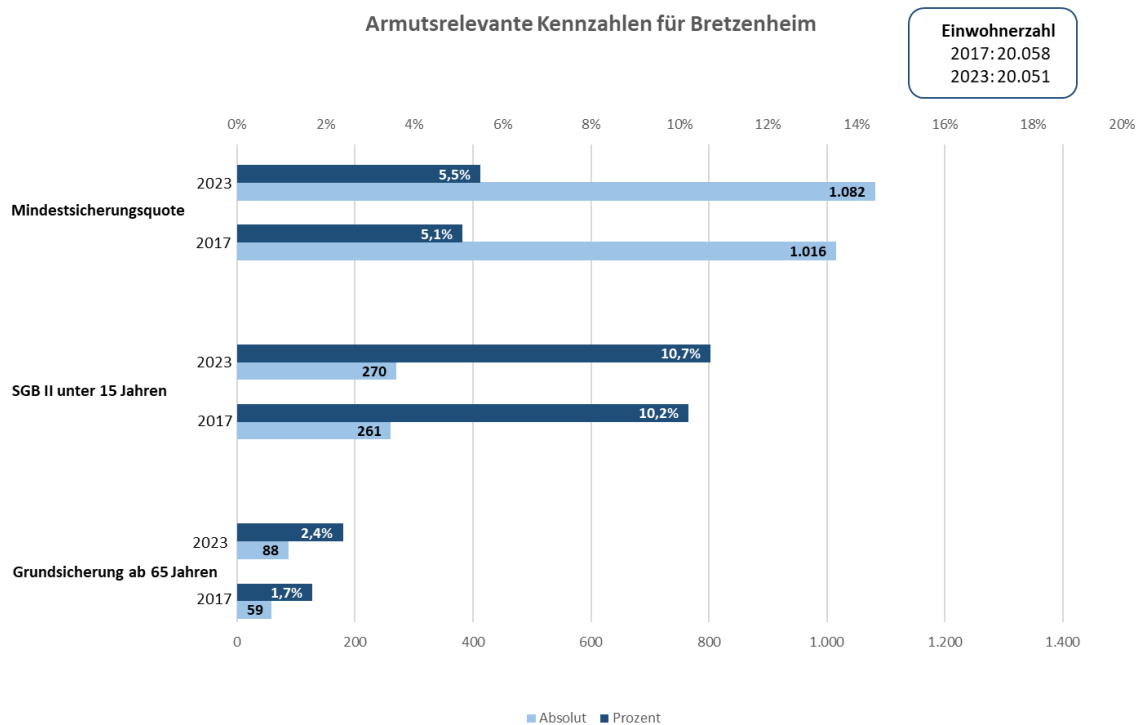
Ortsteil	SRA 2017	SRA 2023
Alt-Bretzenheim	5,0	4,5
Mumbächerstraße	6,4	4,1
Südring	2,6	2,4
Lanzelhohl	7,6	7,0
Bretzenheim-West	3,9	1,4
Bretzenheim	5,5	 4,6

### Einzelindex: Wohnen

Der Index berücksichtigt, wie bezahlbar die Mieten sind, wie viel Platz die Menschen haben und wie stark die Bewohnerinnen wechseln.

Ortsteil	SRA 2017	SRA 2023
Alt-Bretzenheim	0,6	-1,6
Mumbächerstraße	3,9	1,6
Südring	2,5	-0,1
Lanzelhohl	0,5	-0,1
Bretzenheim-West	2,1	1,8
Bretzenheim	1,8	 0,2

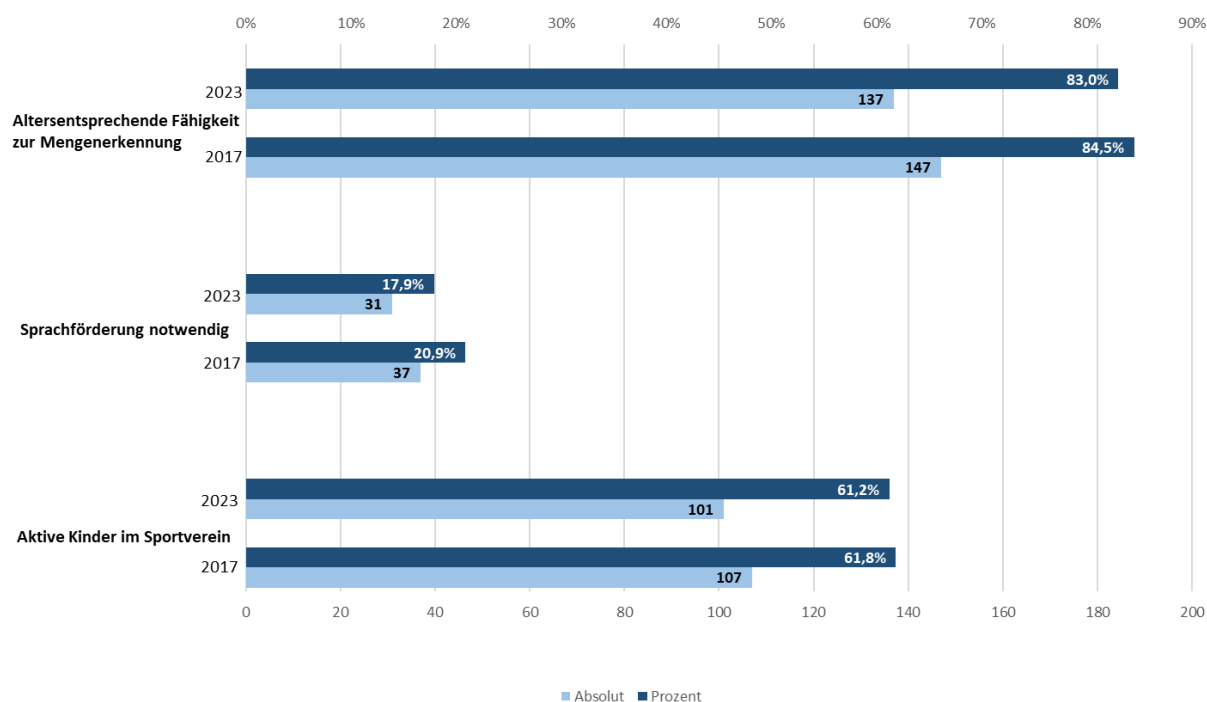
## Vergleich armuts- und bildungsrelevanter Kennzahlen zwischen der Sozialraumanalyse 2017 und 2023



In Bretzenheim ist die Einwohnerzahl von 20.058 (2017) auf 20.051 minimal gesunken. Die Mindestsicherungsquote ist von 5,1 % (1016 Personen) auf 5,5 % (1082 Personen) gestiegen. Der Anteil der unter 15-Jährigen im SGB II-Bezug ist ebenfalls leicht gestiegen - von 10,2 % (502 Kinder) auf 10,7 % (412 Kinder). Der Anteil der Grundsicherungsempfänger ab 65 Jahren ist ebenso von 1,7 % (59 Personen) auf 2,4 % (88 Personen) gestiegen.

Insgesamt zeigt sich, dass sowohl die Kinderarmut als auch die Altersarmut zugenommen haben.

Bildungsrelevante Kennzahlen aus der Schuleingangsuntersuchung für Bretzenheim



Im Vergleich zur vorherigen SRA ist der Anteil der Vorschulkinder, die im Vorschuljahr 2023/24 in einem Sportverein aktiv sind, von 61,8 % auf 61,2 % minimal gesunken. Der Anteil der Kinder mit Sprachförderbedarf hat sich von 20,9 % (37 Kinder) auf 17,9 % (31 Kinder) verringert. Die altersentsprechende Fähigkeit zur Mengenerkennung ist leicht zurückgegangen - von 84,5 % (147 Kinder) auf 83 % (137 Kinder).

## Stadtteilarbeitsgruppen

Stadtteilarbeitsgruppe und/ oder Unterarbeitsgruppe	Ansprechpartner	Adresse	Kontaktdaten
Sozialraumgremium	Frau Reif	Amt für Jugend und Familie Kaiserstraße 3 - 5 55118 Mainz	Tel. 122603 julia.reif@stadt.mainz.de

## Soziale Infrastruktur

Art der Einrichtung	Einrichtung	Adresse	Kontakt Daten
Kindertages- stätte	El Spielkiste	An der Kirchen- pforte 5 55128 Mainz	Tel. 06131 369615 verein@kitaspielkiste.com
	El Bretzelchen I und II	Drechslerweg 22 55128 Mainz	Tel. 06131 8849733 kontakt@bretzelchen.org
	Kath. Kita St. Bernhard	Gürtlerstraß 60 55128 Mainz	Tel. 06131 365851 kita.st-bernhard@t-online.de
	Kath. Kita St. Georg	Dantestr. 8 a 55128 Mainz	Tel. 06131 34927 kitastgeorg@t-online.de
	Kita Alte Ziegelei	Alte Ziegelei 1 55128 Mainz	Tel. 06131 365090 info@kiga-alte-ziegelei.de
	Montessori-Kinderhaus "Sprösslinge"	Dalheimer Weg 1 b 55128 Mainz	Tel. 06131 3924890 kita.sproesslinge@ studierendenwerk-mainz.de
	Integrative Kita und Krippe Hoppetosse	Albert-Stohr- Straße 49 55128 Mainz	Tel. 06131 934660 info@koerperbehinderte-mainz.de
	Städt. Kita Gartenge- wann	Küferweg 55 55128 Mainz	Tel. 06131 334843 kita.gartenge- wann@stadt.mainz.de
	Städt. Kita Holunder- weg	Holunderweg 2 55128 Mainz	Tel. 06131 369552 kita.holunderweg@stadt.mainz.de
	Städt. Kita Mühlweg	Mühlweg 52 55128 Mainz	Tel. 06131 364584 kita.muehlweg@stadt.mainz.de
	Städt. Kita Bretzen- heim-Süd	Südring 29 55128 Mainz	Tel. 06131 12-48180 kita.bretzenheim-sued@ stadt.mainz.de
Grund- schule	GS Heinrich-Mumbä- cher-Schule	Essenheimer Straße 40 55128 Mainz	Tel. 06131 361074 schule.heinrich-mumbaecher@ stadt.mainz.de
	GS Erich-Kästner- Schule	Küferweg 53 55128 Mainz	Tel. 06131 363828 schule.bretzenheim- sued@stadt.mainz.de



<b>IGS</b>	IGS Bretzenheim	Hans-Böckler-Str. 2 55128 Mainz	Tel. 06131 99310 info@igsmz.net
<b>Sozialarbeit an Schulen</b>	GS Heinrich-Mumbä- cher-Schule	Tel. 0152-25393301 mareike.lip- pert@stadt.mainz.de	
	GS Erich-Kästner-Schule	Tel. 0152-25393295 ayse.bayraktar@stadt.mainz.de	
	IGS Bretzenheim	Tel. 06131 993137 r.schenk@juvente-mainz.de l.hartmann@stiftung-juvente.de r.schumacher@stiftung-juvente.de	
<b>Offene Kin- der- und Ju- gendarbeit</b>	KiJuKuZ	Am Ostergraben 9 55128 Mainz	Tel. 06131 366438 juz.bretzenheim@stadt.mainz.de
<b>Jugendbe- rufshilfe</b>	Jobfux an der IGS Bret- zenheim	Tel. 0152 21811024 r.schwab@caritas-mz.de	
<b>Eltern-Kind- Treffe</b>	Eltern-Kind-Gruppe	Hans-Böckler- Straße 3, 55128 Mainz	www.efb-mainz.de/angebot/el- tern-kind-gruppen
	Eltern-Kind-Gruppe	Albert-Stohr- Straße 48, 55128 Mainz	www.wundertuetennest.com
<b>Senioren- treff</b>	AWO Begegnungsstätte	Dantestraße 13 55128 Mainz	Tel. 06131 362954 www.awo-mainz.de
<b>Seniorenge- rechtes Wohnen</b>	Seniorenwohnanlagen in Bretzenheim	Zaybachstr. 6-8 und Wilhelmsstr. 3, 55128 Mainz	Tel. 06131 807367 neuvermietung@wohnbau- mainz.de www.wohnbau-mainz.de
<b>Beratungs- stellen</b>	Pflegestützpunkt	Ulrichstraße 42 55128 Mainz	Tel. 06131 9325822 david.nork@pflegestuetzpunkte- rlp.de  Tel. 06131 9325821 christine.soehn@pflegestuetz- punkte-rlp.de
	Gemeindeschwester plus	Stadthaus Kaiser- straße Kaiserstraße 3-5 55116 Mainz	Tel. 06131 12-3242 Zakia.Amallah@stadt.mainz.de

---

	Refugee Law Clinic Mainz e.V. c/o Johannes-Gutenberg-Universität Mainz (Rechtsberatung)	Jakob-Welder-Weg 9 55128 Mainz	Tel. 01573 6784892 info@rlc.uni-mainz.de www.rlc.uni-mainz.de
--	---	--------------------------------------	---