



### 2015 | Wettbewerb



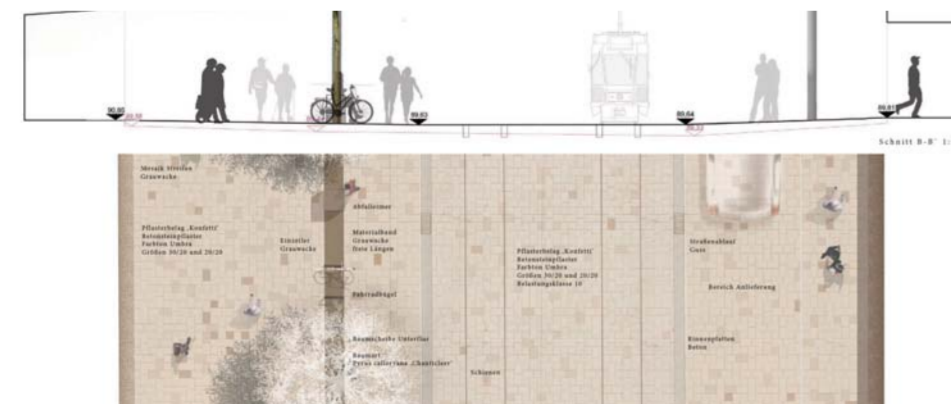
Fördermittel aus dem Bund-Länder-Programm „Aktive Stadtzentren“

1. Preis:  
BIERBAUM.AICHELE.landschaftsarchitekten  
mit Schoyerer Architekten\_SYRA BDA



#### Prämierter Entwurf

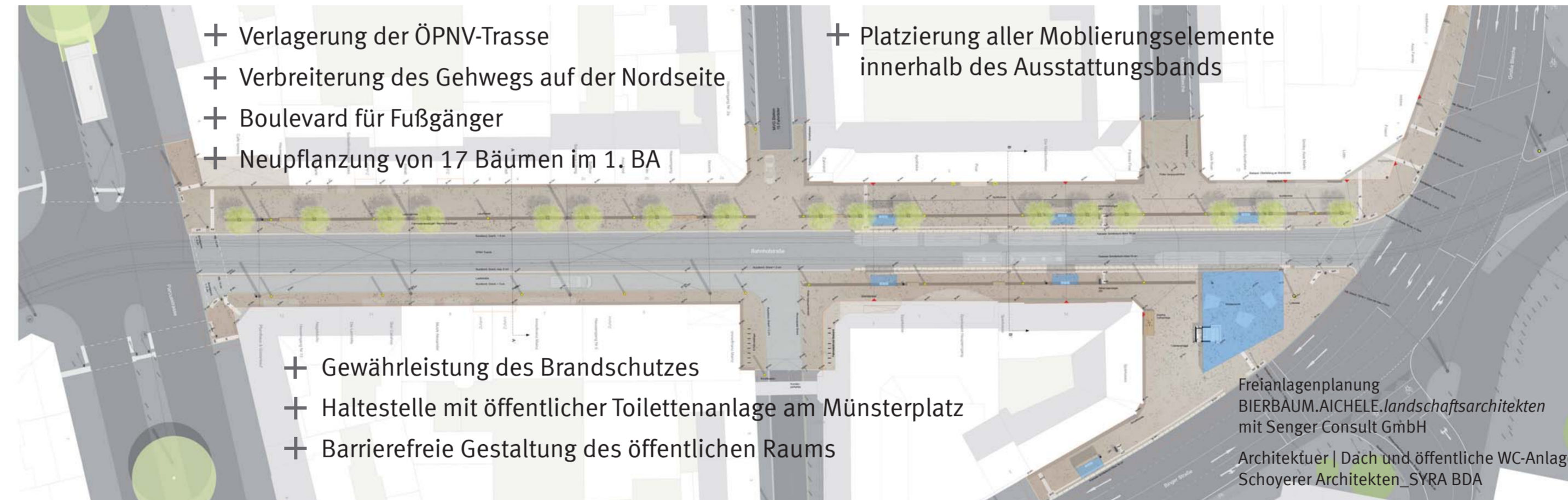
- Lageplan
- Perspektive
- Gliederung der Bahnhofstraße



### bis April 2018 | 1. Bauabschnitt | Planungs- und Realisierungsphase

1. Bauabschnitt  
Bahnhofstraße | Münsterplatz | Große Bleiche

2016 - Entwurf und Bürgerbeteiligung, Ausführungsplanung  
2017 - Realisierungsphase  
28. April 2018 - Offizielle Einweihung der Bahnhofstraße

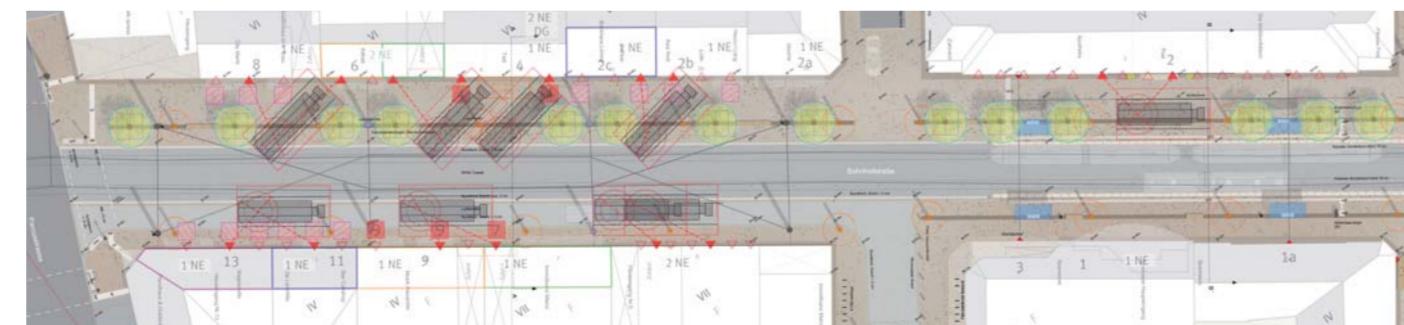


- + Verlagerung der ÖPNV-Trasse
- + Verbreiterung des Gehwegs auf der Nordseite
- + Boulevard für Fußgänger
- + Neupflanzung von 17 Bäumen im 1. BA

- + Platzierung aller Moblierungselemente innerhalb des Ausstattungsbands

- + Gewährleistung des Brandschutzes
- + Haltestelle mit öffentlicher Toilettenanlage am Münsterplatz
- + Barrierefreie Gestaltung des öffentlichen Raums

Freilanlagenplanung  
BIERBAUM.AICHELE.landschaftsarchitekten  
mit Senger Consult GmbH  
Architektuer | Dach und öffentliche WC-Anlage  
Schoyerer Architekten\_SYRA BDA



Darstellung der Aufstellflächen der Feuerwehr



### ab 2017 | 2. Bauabschnitt | Planungsphase

2. Bauabschnitt  
Münsterplatz | Schillerstraße | Große Bleiche | Kleine Langgasse

2017 - Entwurf und Bürgerbeteiligung  
2018 - Ausführungsplanung  
2020 - voraussichtliche Realisierung



- + Fortführung des Boulevard Bahnhofstraße
- + Steigerung der Aufenthaltsqualität am Münsterplatz
- + Anschluss an Schillerplatz und Große Langgasse
- + Neuordnung des Radverkehrs

Münsterplatz | Schillerstraße  
BIERBAUM.AICHELE.landschaftsarchitekten  
mit Senger Consult GmbH  
Große Langgasse | Kleine Langgasse  
Schübler-Plan Ingenieurgesellschaft mbH

Lageplan Entwurf | 2. BA | Münsterplatz und Schillerstraße